

# ИНДИВИДУАЛЬНЫЙ ПРЕДПРИНИМАТЕЛЬ

**ПАВЛЮЧЕНКОВ ЮРИЙ НИКОЛАЕВИЧ**

ИНН 673111072208; ОГРН - № 312673332500047 от 20.11.2012 г.

г. Смоленск, ул. Маршала Соколовского, д.11 Б, кв.61.

УТВЕРЖДЕНО:

ПОСТАНОВЛЕНИЕМ АДМИНИСТРАЦИИ  
МУНИЦИПАЛЬНОГО ОБРАЗОВАНИЯ  
«ДЕМИДОВСКИЙ РАЙОН»  
СМОЛЕНСКОЙ ОБЛАСТИ

ОТ « \_\_\_\_ » \_\_\_\_\_ 2020 г. № \_\_\_\_

## ПРОЕКТ МЕЖЕВАНИЯ ТЕРРИТОРИИ

земельного участка (территории) общего пользования  
расположенного по адресу: Российская Федерация, Смоленская область,  
Демидовский район, Титовщинское сельское поселение Демидовского  
района Смоленской области, примыкает к восточной границе д. Диво.

Заказчик: Отдел по экономическому развитию и управлению имуществом  
Администрации муниципального образования  
«Демидовский район» Смоленской области

Контракт на выполнение кадастровых работ  
от « 14 » мая 2020 г. № 63

Индивидуальный предприниматель  
Павлюченков Юрий Николаевич:



Павлюченков Ю.Н.

Кадастровый инженер



Павлюченков Ю.Н.

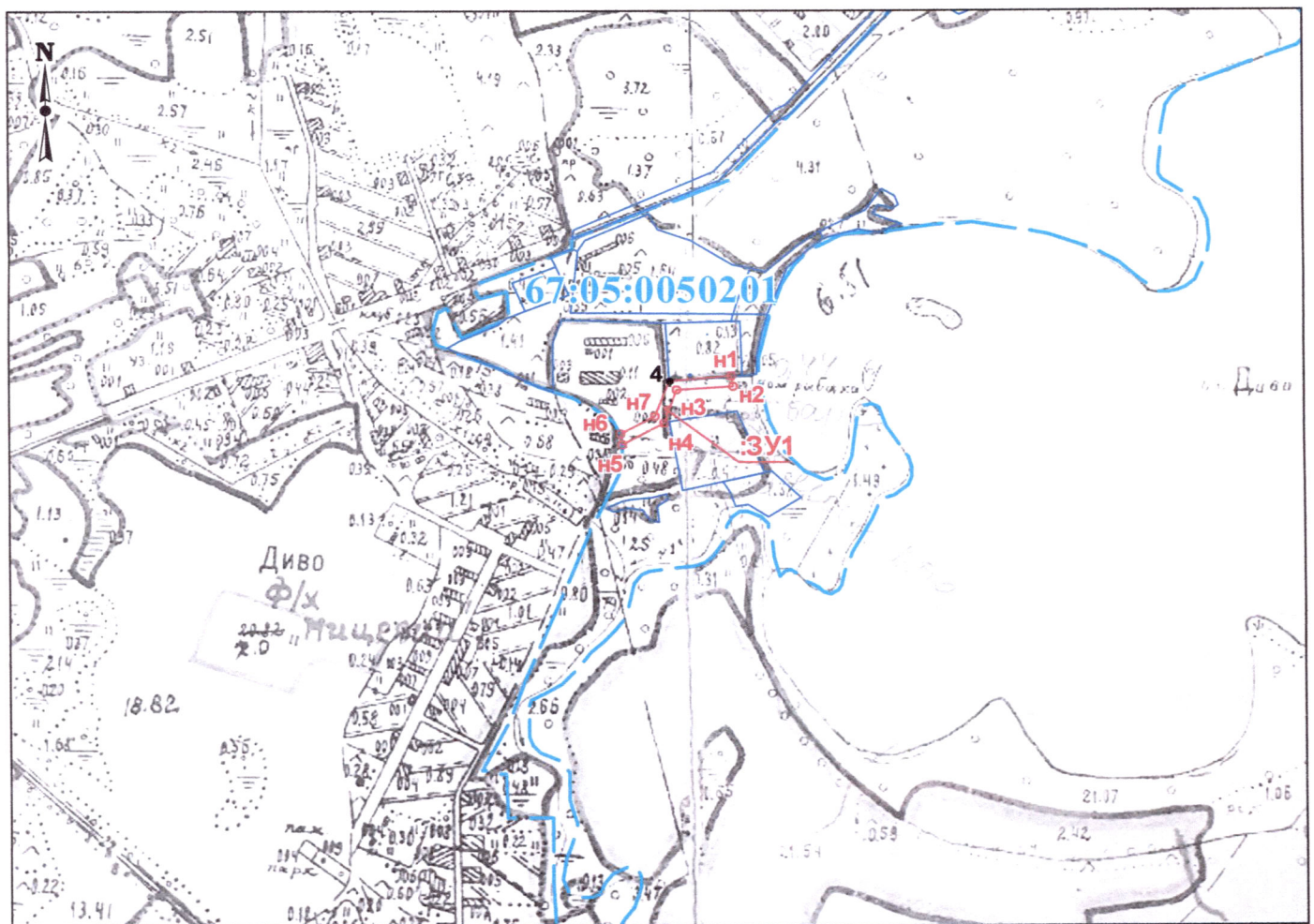
г. Смоленск, 2020 год

**ПРОЕКТ МЕЖЕВАНИЯ ТЕРРИТОРИИ**

земельного участка на кадастровом плане территории

Местоположение: *Российская Федерация, Смоленская область, Демидовский район, Титовщинское сельское поселение Демидовского района Смоленской области, примыкает к восточной границе д. Диво.*








Условный номер земельного участка :ЗУ1			
Площадь земельного участка		<b>2960</b>	КВ.М.
Обозначение характерных точек границ	Координаты, м		
	X	Y	
1	2	3	
4	506372,09	1207558,99	
н1	506379,55	1207645,62	
н2	506364,61	1207646,91	
н3	506357,93	1207569,50	
н4	506310,14	1207550,42	
н5	506280,57	1207492,44	
н6	506295,44	1207487,81	
н7	506320,99	1207538,60	
4	506372,09	1207558,99	



**Масштаб 1:10 000**

**Условные обозначения: (на обороте)**

## Условные обозначения:

	– вновь образованная часть границы, сведения о которой достаточны для определения ее местоположения
	– существующая часть границы, имеющиеся в ЕГРН сведения о которой достаточны для определения ее местоположения
	– характерная точка границы, сведения о которой не позволяют однозначно определить ее положение на местности
	– характерная точка границы, сведения о которой позволяют однозначно определить ее положение на местности
	– обозначение образуемого земельного участка
	– граница кадастровых кварталов
	– номер кадастрового квартала