

## СХЕМА РАСПОЛОЖЕНИЯ

земельного участка на кадастровом плане территории

Местоположение: *Российская Федерация, Смоленская область, муниципальный округ Демидовский,  
 д. Бакланово, ул. Панская, южнее д.14.*

Условный номер земельного участка :ЗУ1		
Площадь земельного участка	2113	кв.м.
Обозначение характерных точек	Координаты, м	
границ	X	Y
1	2	3
8	540969,68	1198344,64
7	540994,88	1198406,94
5	541002,19	1198415,30
4	541016,10	1198464,91
н1	541002,05	1198467,42
н2	540994,43	1198441,18
н3	540951,15	1198351,10
8	540969,68	1198344,64










Масштаб 1:3000

Условные обозначения: (на обороте)



## Условные обозначения:

	– вновь образованная часть границы, сведения о которой достаточны для определения ее местоположения
	– существующая часть границы, имеющиеся в ЕГРН сведения о которой достаточны для определения ее местоположения
	– характерная точка границы, сведения о которой не позволяют однозначно определить ее положение на местности
	– характерная точка границы, сведения о которой позволяют однозначно определить ее положение на местности
	– обозначение образуемого земельного участка
	– номер кадастрового квартала
	– граница кадастровых кварталов