ВНЕСЕНИЕ ИЗМЕНЕНИЙ В ПРАВИЛА ЗЕМЛЕПОЛЬЗОВАНИЯ И ЗАСТРОЙКИ ЗАБОРЬЕВСКОГО СЕЛЬСКОГО ПОСЕЛЕНИЯ ДЕМИДОВСКОГО РАЙОНА СМОЛЕНСКОЙ ОБЛАСТИ

Карта градостроительного зонирования. М 1:5000.

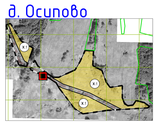

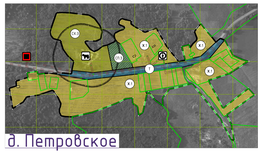

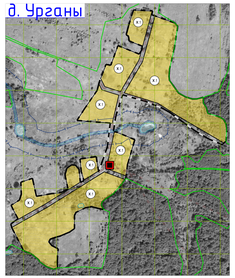

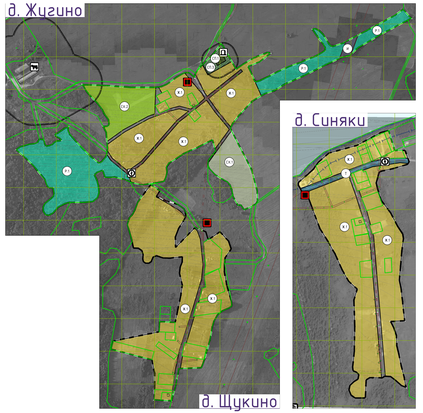

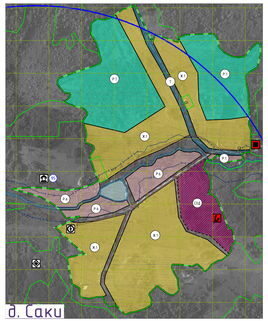

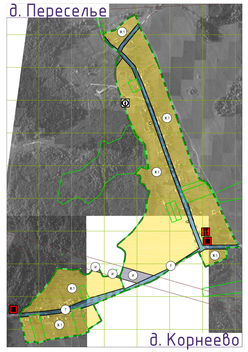

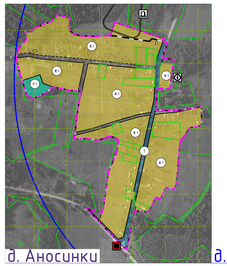

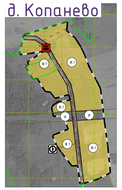

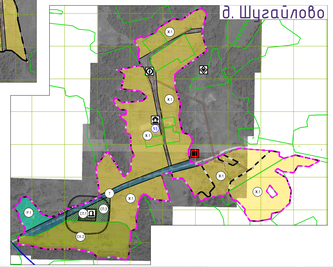

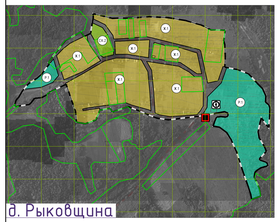

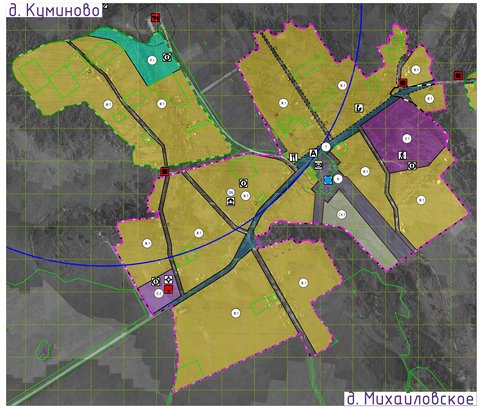

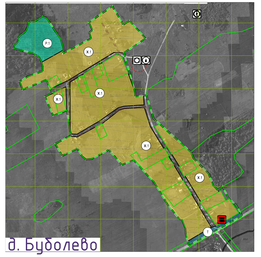

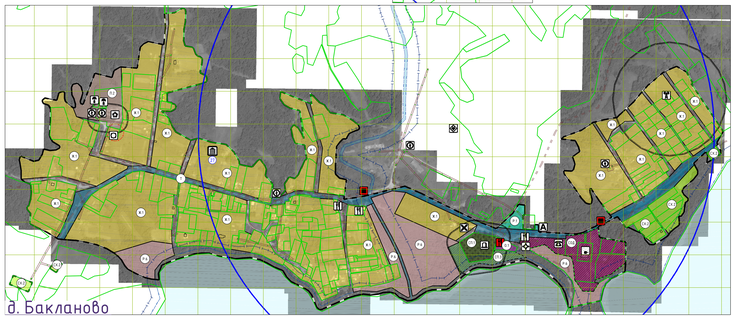

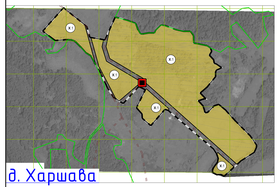

Схема расположения населенных пунктов на территории Заборьевского сельского поселения Демидовского района Смоленской области (ранее территория Бакланковского сельского поселения)

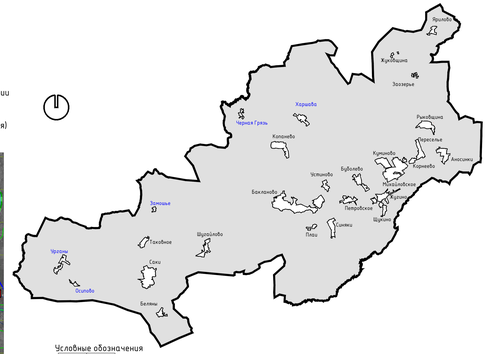

Условные обозначения

суц.	проект.	
		Границы
		граница сельского поселения
		граница населенного пункта
		Границы территориальных зон населенных пунктов
		Жилые зоны
		Ж.1 - зона застройки индивидуальными жилыми домами
		Ж.2 - зона застройки малоэтажными жилыми домами (до 4 этажей, включая мансардный)
		СОД - зона смешанной и общественно-деловой застройки
		Общественно-деловые зоны
		О.1 - многофункциональная общественно-деловая зона
		О.2 - зона специализированной общественной застройки
		Производственные зоны, зоны инженерной и транспортной инфраструктур
		П.2 - коммунально-складская зона
		Т - зона транспортной инфраструктуры
		И - зона инженерной инфраструктуры
		Зоны сельскохозяйственного использования
		СХ.1 - зона сельскохозяйственных угодий
		СХ.2- зона садоводческих, огороднических или дачных некоммерческих объединений граждан
		СХ.3- производственная зона сельскохозяйственных предприятий
		Зоны рекреационного назначения
		Р.1 - зона озеленения территорий общего пользования (лесопарки, парки, сады, скверы, бульвары, городские леса)
		Р.2 - зона отдыха
		Р.4 - лесопарковая зона
		Р.6 - иные рекреационные зоны
		Зоны специального назначения
		СП.1 - зона кладбищ
		СП.3 - зона озеленения территорий специального назначения
		Объекты образования и науки
		дошкольная образовательная организация
		общеобразовательная организация
		Объекты культуры и искусства
		объект культурно-просветительного назначения
		объект культурно-досугового (клубного) типа
		Объекты здравоохранения
		обособленное структурное подразделение медицинской организации, оказывающей первичную медико-санитарную помощь
		Объекты отдыха и туризма
		гостиницы и аналогичные коллективные средства размещения
		специализированные коллективные средства размещения
		объекты физкультурно-досугового назначения и активного отдыха
		Прочие объекты обслуживания
		административное здание
		объект религиозной организации (объединения)
		объекты торговли, общественного питания
		непродовольственные объекты коммунально-бытового обслуживания и предоставления персональных услуг

суц.	проект.	
		Предприятия и объекты добывающей и обрабатывающей промышленности
		предприятия добывающей промышленности (кроме углеводородной промышленности)
		Предприятия и объекты сельского и лесного хозяйства, рыболовства и рыбоводства
		предприятия по разведению молочного крупного рогатого скота, производству сырого молока
		Предприятия и объекты сельского и лесного хозяйства, рыболовства и рыбоводства
		предприятия по разведению молочного крупного рогатого скота, производству сырого молока
		Прочие объекты, связанные с производственной деятельностью
		объекты, связанные с производственной деятельностью
		Объекты утилизации, обезвреживания, размещения отходов производства и потребления
		объекты утилизации, уничтожения биологически опасных отходов
		Объекты обслуживания и хранения автомобильного транспорта
		станция техосмотра/мойка
		стоянка (парковка) автомобилей
		иные объекты придорожного сервиса
		Остановочные пункты общественного пассажирского транспорта
		остановочный пункт
		Искусственные дорожные сооружения
		мостовое сооружение
		Электрические подстанции
		электрическая подстанция 110 кВ
		электрическая подстанция 35 кВ
		трансформаторная подстанция (ТП)
		Объекты добычи и транспортировки газа
		пункт редуцирования газа (ПРГ)
		Объекты водоснабжения
		водонапорная башня
		артезианская скважина
		Объекты связи
		телевизионный ретранслятор
		базовая станция (радиостанция)
		объекты почтовой связи
		Гидротехнические сооружения
		рекультивационные и выработанные гидротехнические сооружения
		Места погребения
		кладбище
		воинское кладбище, военное мемориальное кладбище

суц.	проект.	
		Объекты культурного наследия (ОКН)
		памятник
		достопримечательное место
		номер ОКН согласно Том 3
		Особо охраняемые природные территории федерального, регионального и местного значения
		национальный парк "Смоленское поозерье"
		Месторождения и проявления полезных ископаемых
		месторождения торфа и сапропеля
		Границы зон с особыми условиями использования территории
		санитарно-защитная зона предприятий, сооружений и иных объектов
		охранная зона инженерных коммуникаций
		охранная зона, рекомендуемая к внесению в ЕГРН
		санитарно-защитные зоны от скотомогильников
		водоохранная зона
		береговая полоса
		первый пояс зоны санитарной охраны источников водоснабжения
		санитарно-защитная полоса водоводов
		Поверхностные водные объекты
		водоток (река, ручей, канал)
		водоем (озеро, пруд, обводненный карьер, водохранилище)
		границы земельных участков, сведения о которых содержатся в ЕГРН
		территории двойного учета

Изм.	Кол.уч.	Лист	N док.	Подп.	Дата	Договор №30/2020 от 31.01.2020г.				ГТЛЗ-2
Разработал		Ковальчук				Внесение изменений в Генеральный план и Правила землепользования и застройки Заборьевского сельского поселения Демидовского района (Смоленской области)				
Гл.спец.		Ковальчук				Проект землепользования и застройки	Стадия	Лист	Листов	
Разработал		Бабкина					П	2	6	
Н. контр.		Шкляева				Карта градостроительного зонирования М 1:5000	ООО «Инженерный центр «Геодезия» www.ic-geodezia.ru info@ic-geodezia.ru			