МУНИЦИПАЛЬНОЕ ОБРАЗОВАНИЕ «ДЕМИДОВСКИЙ РАЙОН» СМОЛЕНСКАЯ ОБЛАСТЬ

СХЕМА ТЕРРИТОРИАЛЬНОГО ПЛАНИРОВАНИЯ

ПОЛОЖЕНИЕ О ТЕРРИТОРИАЛЬНОМ ПЛАНИРОВАНИЕ ДЕМИДОВСКОГО РАЙОНА СМОЛЕНСКОЙ ОБЛАСТИ

ТОМ II

ООО ПИ "Смоленскагропромпроект - 1"

ООО Проектный институт «Смоленскагропромпроект - 1»

МУНИЦИПАЛЬНОЕ ОБРАЗОВАНИЕ «ДЕМИДОВСКИЙ РАЙОН» СМОЛЕНСКАЯ ОБЛАСТЬ

СХЕМА ТЕРРИТОРИАЛЬНОГО ПЛАНИРОВАНИЯ

ПОЛОЖЕНИЕ О ТЕРРИТОРИАЛЬНОМ ПЛАНИРОВАНИИ

Том II

Заказчик:	Администрация муниципального образования «Демидовский район»
Муниципальный контракт:	№ 201-08-1 от 30.12.2008г.
Исполнитель:	ООО Проектный институт «Смоленскагропромпроект - 1»

Директор:	_____	**Рябушев И.В.**
Главный инженер института:	_____	**Науменкова Н.М.**
Руководитель проекта:	_____	**Рябушев И.В.**
Главный архитектор проекта:	_____	**Какичев А.А.**
Главный инженер проекта:	_____	**Мальцев А.В.**
Главный экономист:	_____	**Хоровец Е.Г.**
Архитектор:	_____	**Юрко Н.А.**
Экономист:	_____	**Сороквашин Р.А.**
Инженер-строитель:	_____	**Клухина А.**

Смоленск
2009г.

СОДЕРЖАНИЕ:

стр.

Глава 1.Состав проектной документации…….. 4

Глава 2. Решение совета депутатов муниципального образования «Демидовский район» Смоленской области…….. 5

Глава 3. Общие положения……... 7

Глава 4. Цели и задачи территориального планирования……. 9

Глава 5. Градостроительная концепция Схемы территориального планирования Демидовский района Смоленской области……... 11

5.1. Градостроительные предложения и решения Схемы для обеспечения дальнейшего устойчивого развития территории Демидовского района…… 12

5.2. Градостроительные предложения и решения Схемы социально-экономического направления на повышение качества жизни сельского населения…….. 17

5.3. Градостроительные предложения и решения Схемы в вопросе численности населения района…….. 21

5.4. Градостроительные предложения и решения Схемы в вопросе развития экономики Демидовского района…… 21

5.5. Предложения Схемы в вопросе развития сельского хозяйства…..…….. 23

5.6. Градостроительные предложения и решения Схемы в разделе развития транспортной инфраструктуры……... 23

5.7. Градостроительные предложения и решения Схемы в вопросах инженерного обеспечения района…….. 24

5.8. Градостроительные предложения и решения Схемы в вопросах экологического благополучия…….. 27

5.9. Градостроительные предложения и решения Схемы в вопросах развития Национального парка «Смоленское Поозерье»…….. 29

Глава 6. Перечень мероприятий по охране и защите территории и последовательность их выполнения…….. 53

6.1. Перечень мероприятий по защите от чрезвычайных природных и техногенных процессов, существующие и разрабатываемые проекты инженерной защиты территории…….. 53

Глава 1. Состав проектной документации.

Состав проекта

	Материалы по обоснованию	
1.	Пояснительная записка	Том I
2.	Схема современного состояния и использования территории МО Демидовский район М 1:50000	Лист
3.	Схема современного инженерного обеспечения территории МО Демидовский район М 1:50000	Лист
4.	Схема современного транспортного обслуживания территории Демидовский район М 1:50000	Лист
5.	Схема комплексной оценки развития территории МО Демидовский район М 1:50000	Лист
6.	Схема территорий с особыми условиями использования МО Демидовский район М 1:50000	Лист
7.	Схема планируемого размещения объектов капитального строительства местного назначения МО Демидовский район М 1:50000	Лист
	Утверждаемая часть	
8.	Положение о территориальном планировании Демидовского района Смоленской области	Том II
9.	Схема территориального планирования (основная схема) МО Демидовский район М 1:50000	Лист
10.	Схема зонирования территории МО Демидовский район М 1:50000	Лист
11.	Схема размещения объектов капитального строительства социальной сферы и производственного назначения МО Демидовский район М 1:50000	Лист
12.	Схема размещения объектов капитального строительства инженерной инфраструктуры МО Демидовский район М 1:50000	Лист
13.	Схема размещения объектов капитального строительства транспортной инфраструктуры МО Демидовский район М 1:50000	Лист
	Электронная версия проекта	
15.	Электронная версия	Диск

Глава 2. Решение совета депутатов муниципального образования «Демидовский район» Смоленской области

Демидовский районный
Совет депутатов

Р Е Ш Е Н И Е

от 23 мая 2007г. № 74/39

г. Демидов

О Положении, о территориальном планировании муниципального образования «Демидовский район» Смоленской области».

В соответствии с Градостроительным кодексом РФ Демидовский районный Совет депутатов

РЕШИЛ:

1. Принять Положение о территориальном планировании муниципального образования «Демидовский район» Смоленской области (прилагается).

2. Настоящее решение вступает в действие со дня опубликования в районной газете «Поречанка».

Глава муниципального образования «Демидовский район» Смоленской области	Заместитель председателя Демидовского районного Совета депутатов
_____В.В.Колпаков	_____А.Ф. Семенов

Перечень используемых аббревиатур и сокращений.

АЗС – автозаправочная станция;
ВЗ – водоохранная зона;
ВЛ – высоковольтные линии;
ГСМ – горюче-смазочные материалы;
ЗСО – зона санитарной охраны;
ЛОС – локальные очистные сооружения;
ЛЭП – линии электропередач;
МООШ – муниципальная основная общеобразовательная школа;
МОУ – муниципальное общеобразовательное учреждение;
ПС – понижающая станция;
СанПиН – санитарные правила и нормы;
СНиП – строительные нормы и правила;
СЗЗ – санитарно-защитные зоны;
СТО – станция технического обслуживания;
ТБО – твердо-бытовые отходы;
ТП – трансформаторная подстанция;
ФЗ – Федеральный закон;

Д. – деревня;
С. – село;

Глава 3. Общие положения

1. Настоящее Положение о территориальном планировании муниципального образования «Демидовский район» (далее – Положение) подготовлено в соответствии со ст. 19 Градостроительного кодекса Российской Федерации в качестве текстовой части материалов в составе схемы территориального планирования муниципального образования «Демидовский район» (далее – район, муниципальный район, Демидовский район), содержащей цели и задачи территориального планирования, перечень мероприятий по территориальному планированию с указанием последовательности их выполнения.

2. Территориальное планирование района осуществляется в соответствии с действующим федеральным и областным законодательством, с учетом статуса района как административной единицы Смоленской области, с одной стороны, и муниципального образования со статусом муниципального района, с другой.

3. Территориальное планирование направлено на комплексное решение вопросов местного значения муниципального района, установленных Федеральным законом от 06.10.2003 № 131-ФЗ «Об общих принципах организации местного самоуправления в Российской Федерации».

4. Основные задачи схемы территориального планирования района:

− выявление проблем градостроительного развития территории района, обеспечение их решения на основе анализа параметров муниципальной среды, существующих ресурсов жизнеобеспечения, а также принятых градостроительных решений;

− определение основных направлений и параметров пространственного развития района, обеспечивающих создание инструмента управления развитием территории района на основе баланса интересов федеральных, областных и местных органов власти;

− создание электронной схемы территориального планирования района на основе новейших компьютерных технологий и программного обеспечения, а также требований к формированию ресурсов информационной системы обеспечения градостроительной деятельности.

5. Схема территориального планирования района устанавливает:

− существующие границы поселений, входящих в состав муниципального района;

− границы зон с особыми условиями использования территорий;

− характер развития сети транспортных и инженерных узлов и коммуникаций, социальной и производственной инфраструктур;

- характер развития средозащитной и рекреационной инфраструктуры.

6. Схема территориального планирования района разработана на расчетный срок 2029 года. Этапы реализации схемы территориального планирования, их сроки определяются органами местного самоуправления района исходя из складывающейся социально-экономической обстановки в районе и области, финансовых возможностей местного бюджета, сроков и этапов реализации соответствующих федеральных и областных целевых программ в части, затрагивающей территорию района, приоритетных национальных проектов.

7. Реализация схемы территориального планирования района осуществляется в границах муниципального образования на основании плана реализации схемы территориального планирования района, разработанного в соответствии с градостроительным законодательством и утверждаемого главой местной Администрации района в течение трех месяцев со дня утверждения схемы территориального планирования.

8. План реализации схемы территориального планирования района является основанием для разработки и принятия муниципальных целевых градостроительных и иных программ развития района.

Глава 4. Цели и задачи территориального планирования «Демидовский район» Смоленской области.

Схема территориального планирования Демидовского района разработана ООО ПИ «Смоленскагропромпроект - 1» в 2009г., как проект официальной градостроительной политики органов управления территорией, определяющей стратегию и тактику ее долгосрочного градостроительного развития.

Целью разработки Схемы является согласование взаимных интересов местных самоуправлений в сфере градостроительной деятельности в пределах подведомственных территорий установление требований и ограничений по использованию подведомственных территорий для осуществления градостроительной деятельности.

Работа основывается на общих принципах, основных требованиях и генеральных направлениях государственной Концепции перехода РФ к модели устойчивого развития.

«Устойчивое развитие территорий» - обеспечение при осуществлении градостроительной деятельности безопасности и благоприятных условий жизнедеятельности человека, ограничение негативного воздействия хозяйственной и иной деятельности на окружающую среду и обеспечение охраны и рационального использования природных ресурсов в интересах настоящего и будущего поколений». (Градостроительный кодекс РФ от 29.12.2004 № 190-ФЗ).

Директивной задачей, определяемой проектом, является обеспечение безопасности проживания населения на данной территории, повышения качества жизни, формирование имиджа Демидовского района. Решение этих задач должно стать базой для создания новой градостроительной политики развития и управления территорией.

В проекте проведен анализ ресурсного потенциала территории района во всех его аспектах (экономическом, природно-экологическом, территориальном, историко-культурном, поселенческом, транспортно-коммуникационном) проведена комплексная оценка территории, сформулированы функциональные приоритеты развития района, намечены узлы ускоренного развития.

Стратегия территориального развития района имеет направленный характер, выражающейся в экономической, социальной, средовой и природопользовательной составляющей:

I. Экономическая цель достигается:

- усилением инновационной составляющей в экономику;
- модернизацией производства;

- обеспечением комплексного развития производства и социальной сферы;
- улучшения использования трудовых, земельных, водных ресурсов.

II. Стратегическая социальная цель заключается:

- в развитие человеческого потенциала;
- в обеспечении конституционных, социальных прав и гарантий.

III. Стратегическая цель формирования среды обитания достигается:

- улучшением застройки и планировки поселений;
- рациональной прокладкой коммуникаций и инфраструктурным обустройством дорог;
- охраной и улучшением окружающей среды, в том числе градостроительными средствами (снижением загрязнения воздуха, воды, почвы, шумового, электромагнитного, радиационного «загрязнения»);
- сохранением памятников истории, культуры, архитектуры возводимых зданий и сооружений, повышением уровня благоустройства;
- инженерной защитой поселений и коммуникаций от опасных природно-техногенных процессов.

IV. Стратегическая цель природопользования достигается:

- рациональным, комплексным использованием земельных, водных, лесных, минерально-сырьевых ресурсов.

Схема территориального планирования Демидовского района – градостроительный документ, который содержит:

- цели государственной политики в области градостроительства с учетом социально-экономических, природно-климатических условий;
- оценку ресурсного потенциала и проектных решений по отраслям хозяйственного комплекса;
- функциональное зонирование, планировочную организацию территории, расселение;
- развитие социальной, инженерной и транспортной инфраструктуры;
- комплекс мероприятий по защите территории от воздействия чрезвычайных ситуаций природного и техногенного характера;
- мероприятия по улучшению экологической ситуации градостроительными методами;
- вопросы сохранения историко-культурного и природного наследия.

Глава 5. Градостроительная концепция Схемы территориального планирования Демидовского района Смоленской области.

Схема 1. Административно-территориальное устройство Демидовского района

Основной целью территориального планирования развития Демидовского района является создание градостроительными средствами условий роста качества жизни населения и роста экономики района. Базируясь на основных положениях, формируется идеология Концепции Схемы:

5.1. Градостроительные предложения и решения Схемы для обеспечения дальнейшего устойчивого развития территории Демидовского района содержат следующие направления:

- усовершенствование планировочной организации территории и функционального зонирования, на основе сложившегося экономического потенциала и новых экономических направлений и факторов в условиях рыночных отношений с целью установления наиболее предпочтительных режимов и взаимного функционирования снижения территориальной неравномерности. Для улучшения режима использования территорий предлагается (Схема 2):

Администрация **Заборьевского сельского поселения** предлагает расширить границы населенного пункта д. Заборье за счет земельного массива общей площадью 14,94 га категории земель сельскохозяйственного назначения, расположенного на северо-востоке д. Заборье.

Администрация **Шаповского сельского поселения** предлагает расширить границы населенного пункта д. Шапы за счет земельных участков граничащих с д. Шапы, из них:

1. Земельный участок общей площадью 1,07 га категории земель сельскохозяйственного назначения, расположенного северо-восточнее д. Шапы (около здания Администрации сельского поселения);
2. Земельный участок общей площадью 3,0 га категории земель сельскохозяйственного назначения, расположенного юго-западнее д. Шапы в сторону д. Няньковичи.

Администрация **Воробьевского сельского поселения** предлагает расширить границы следующих населенных пунктов:

1. д. Покровское за счет земельного массива общей площадью 6 га категории земель сельскохозяйственного назначения, расположенного юго-западнее д. Покровское;
2. д. Никитенки за счет земельного массива общей площадью 2 га категории земель сельскохозяйственного назначения, расположенного северо-западнее д. Никитенки;
3. д. Городище за счет земельных массивов площадью 8,36 га, 7,48 га и 2,45 га, из земель сельскохозяйственного назначения, расположенные севернее д. Городище;
4. д. Маклаково за счет земельного массива общей площадью 0,5 га категории земель сельскохозяйственного назначения, расположенного северо-восточнее д. Маклаково.

Администрация **Бородинского сельского поселения** предлагает расширить границы населенного пункта д. Борода за счет земельного массива общей площадью 8 га категории земель сельскохозяйственного назначения, расположенного юго-восточнее д. Борода.

Администрация **Дубровского сельского поселения** планирует расширить границы населенного пункта Дубровка за счет следующих земельных участков:

1. Земельный участок общей площадью 1,0га категории земель сельскохозяйственного назначения, расположенного вдоль дороги Дубровка-Боярщина;

2. Земельный участок общей площадью 1 га и земельный участок 0,5 га, из земель сельскохозяйственного назначения, расположенные юго-восточнее д. Дубровка.

Администрация **Титовщинского сельского поселения** предлагает расширить границы следующих населенных пунктов:

1. д. Максимово за счет земельного массива общей площадью 5 га категории земель сельскохозяйственного назначения, расположенного юго-восточнее д. Максимово;

2. д. Титовщина за счет земельного массива общей площадью 13 га категории земель сельскохозяйственного назначения, расположенного северо-западнее д. Титовщина.

3. д. Сырицы за счет земельного массива общей площадью 3 га категории земель сельскохозяйственного назначения, расположенного юго-восточнее д. Сырицы;

4. д. Тюпина Нива за счет земельного массива общей площадью 3 га категории земель сельскохозяйственного назначения, расположенного юго-западнее д. Тюпина Нива;

5. д. Минаки за счет земельного массива общей площадью 2 га категории земель сельскохозяйственного назначения, расположенного северо-западнее д. Минаки.

Администрация **Слободского сельского поселения** предлагает расширить границы населенного пункта д. Поголка за счет земельного массива общей площадью 107га категории земель сельскохозяйственного назначения, расположенного с севера, запада, востока и юга д. Поголка.

Администрация **Пересудовского сельского поселения** предлагает расширить границы следующих населенных пунктов:

1. д. Холм за счет земельных массивов площадью 1,71 га , 3,99 га, 1,03га, 0,81 га из земель сельскохозяйственного назначения, расположенные северо-западнее д. Холм;

2. д. Дроково, за счет земельных массивов площадью 17.37 га, 39.02 га, 10.53 га, 1.07 га, 5.56 га, 3.36 га, 10.4 га, 1.9га, 1.56 га, 8.37 га, 1.5 га , 1.83 га, 2.22 га, 1.95 га, 1.55га, 1.84га, 6.16 га, 5.16 га из земель сельскохозяйственного назначения, расположенные западнее и восточнее д. Дроково;

3. д. Орлово за счет земельного массива площадью 3,57 га, из земель сельскохозяйственного назначения, расположенный юго-восточнее д. Орлово;

4. д. Акатово за счет земельных массивов площадью 1,21 га, 0,27га и 0,39га, из земель сельскохозяйственного назначения, расположенные севернее д. Акатово;

5. д. Диво, за счет земельных массивов площадью 18,82 га 1,13 га, 2,14 га, 1,08 га , 0,56 га, из земель сельскохозяйственного назначения, расположенные северо-западнее д. Диво.

Администрация **Баклановского сельского поселения** предлагает расширить границы следующих населенных пунктов: - д. Михайловское, за счет земельного массива общей

площадью 19,79 га, из земель сельскохозяйственного назначения, расположенный на юго-востоке д. Михайловское:

1. Шугайлово за счет земельного массива общей площадью 4,6 га, из земель сельскохозяйственного назначения, расположенный юго-восточнее д. Шугайлово;

Данные изменения должны быть отражены в составе проектов генеральных планов сельских поселений. В Схеме территориального планирования эти изменения рассматриваются только как предложения по изменению границ населенных пунктов Демидовского района.

Схема 2. Зонирование территории

- формирование проектных центров «точек роста» - опорных территорий роста экономики и качества жизни населения (территорий концентрации градостроительной активности, где будут размещены объекты капитального строительства, что в градостроительном отношении означает создание на этих территориях современных стандартов организации жилой, производственной, рекреационной сферы). «Точки роста», которые можно назвать центрами с активным уровнем градразвития: г. Демидов, п.г.т. Пржевальское, д. Медведки, д. Бакланово, д. Б. Аретово, д. Борода, д. Покровское, д. Дубровка, д. Жичицы, д. Заборье, д. Закрутье, д. Центральная Усадьба (Схема 3).

Схема 3. Перспективное и существующее размещение объектов капитального строительства

- размещение в опорных узлах высокоэффективных инновационных предприятий, работающих в кооперации с крупными предприятиями города, что способствует трудоустройству сельских жителей;
- усиление функциональных взаимосвязей между городом, поселком и сельскими населенными пунктами;
- повышение качества сети автодорог, представление транспортных услуг населению;
- на формирование групповых систем расселения, представляющих собой планировочные элементы, организующие территорию района;
- на упорядочение системы сельского расселения, при условии сохранения всех существующих сел и деревень, укреплять их позиции на базе развития рекреации, ведения фермерских хозяйств;
- на повышение архитектурно-эстетических качества застройки населенных пунктов, применение проектов усадебной коттеджной застройки;
- на повышение качества окружающей среды и формирование имиджа экономически чистой территории.

Проектными решениями схемы территориального планирования района запланированы следующие мероприятия по развитию производственной сферы:

- строительство фермы КРС в д. Заборье на 400 голов;
- строительство фермы КРС в д. Борода на 400 голов;
- строительство фермы КРС в д. Закрутье на 400 голов;
- строительство фермы КРС в д. Титовщина на 400 голов;
- строительство фермы КРС в д. Дубровка на 400 голов;
- строительство фермы КРС в д. Жичицы на 400 голов;
- строительство комплекса по откорму молодняка в д. Центральная Усадьба на 1000 голов;
- строительство комплекса по откорму молодняка в д. Шапы на 1000 голов;
- реконструкция фермы КРС в д. Крутели, мощностью в 200 голов;
- реконструкция фермы КРС в д. Борода, мощностью в 500 голов;
- реконструкция фермы КРС в д. Заборье, мощностью в 1000 голов;
- реконструкция фермы КРС в д. Медведки, мощностью в 500 голов;
- реконструкция фермы под овец в д. Крупенино на 10000 голов;
- реконструкция гусятника в д. Сенино на 45 000 штук;
- реконструкция свинокомплекса в г. Демидов на 5000 голов;

- строительство свинокомплекса на базе бывшего в д. Закрутье на 10000 голов;

- строительство свинокомплекса в д. Медведки на 20000 голов;

- развитие рыбоводства в д. М.Аретово с предполагаемым годовым сбором рыб в 10 тонн;

- развитие рыбоводства в д. Дубровка с предполагаемым годовым сбором рыб в 10 тонн;

- развитие рыбоводства в д. Заборье с предполагаемым годовым сбором рыб в 10 тонн;

- развитие рыбоводства в д. Шапы с предполагаемым годовым сбором рыб в 10 тонн;

- рекультивация земель общей площадью 20000 гектар.

5.2. Градостроительные предложения и решения Схемы имеют четкую социально-экономическую ориентацию на повышение качества жизни сельского населения в том числе:

- увеличение фактической жилищной обеспеченности каждого жителя. По данным жилого фонда за 2008 год фактическая жилищная обеспеченность на каждого жителя равна 28,6 м². Схемой предполагается увеличение до 36,3 м² на каждого жителя;
- формирование земельных участков для комплексного освоения на свободных от застройки территориях. Схемой предусматривается комплексное освоение в следующих населенных пунктах: г. Демидов, д. Медведки, г.п. Пржевальское, д. Бакланово, д. Борода, д. Б. Аретово, д. Покровское, д. Дубровка, д. Жичицы, д. Заборье, д. Закрутье, д. Холм (Закустищенского с.п.), д. Крутели, д. В. Мохович, д. Центральная Усадьба, д. Холм (Пересудовского с.п.), д. Поречье, д. Шапы;
- разработка поэтапной программы развития жилищной сферы (мероприятия по ликвидации непригодного жилья, создание мобильного фонда для переселения граждан из домов, подлежащих реконструкции и капитальному ремонту, разработка мероприятий, обеспечивающих строительство социального жилого фонда для работников бюджетной сферы и их семей). В связи с увеличением объема производственных мощностей в сельском и промышленном хозяйстве, предусмотрено строительство дополнительного жилья в перспективе 120 жилых домов усадебного типа, что предоставит дополнительное жилье для привлечения новых специалистов;
- совершенствование качества жилой сферы в сельских домах и сельской местности, а именно оснащение сельского хозяйства инженерными системами, бытовой техникой, транспортными средствами, качественным жилищно-коммунальным обслуживанием;

- на создание условий для обеспечения жителей села услугами связи, медицинского обслуживания, торговли, бытового обслуживания. Особое внимание заслуживают объекты здравоохранения, а именно, Схемой запланированы следующие мероприятия:

- капитальный ремонт «Демидовская ЦРБ»;
- строительство ФАП д. Холм (Закустищенское с/п);
- строительство ФАП, д. Борода;
- строительство ФАП, д. Закрутье;
- строительство ФАП, д. Жичицы;
- строительство ФАП, д. Петраково.

- организация библиотечного обслуживания населения;

- масштаб анализа территории схемы территориального планирования района не позволяет определить потребности каждого населенного пункта, поэтому, количество объектов и их емкости для каждого населенного пункта должны определяться на последующих стадиях градостроительного проектирования (Генеральные планы поселений). Емкость учреждений определяется в соответствии с приложением №7 СНиП 2.07.01-89*, а размещение и количество объектов в соответствии с «Социальными нормативы и нормами», одобренными распоряжением Правительства РФ от 3 июля 1966г. №1063-р с изменениями от 13июля 2007г. № 923-р.

- мониторинг рынка труда и перспективной потребности в кадрах, подготовка и переподготовка кадров, востребованных новой структурой экономики, силами образовательного комплекса Смоленской области;
- создание условий для развития местного традиционного народного художественного творчества;
- сохранение, использование, популяризация объектов культурного наследия (памятников истории, культуры, археологии). В целях сохранения, использования и популяризации и государственной охраны объектов культурного наследия, расположенных на территории муниципального образования «Демидовский район» Смоленской области, в рамках переданных полномочий, необходимо осуществить следующие мероприятия:

1. Оформление охранных обязательств с собственниками (пользователями) объектов культурного наследия, расположенных на территории муниципального образования;
2. Проведение работ по формированию перечня объектов культурного наследия местного (муниципального) значения, расположенных на территории муниципального образования;
3. Проведение регулярного обследования и фотофиксации состояния объектов культурного наследия;

4. Разработка нормативной правовой базы муниципального образования в сфере сохранения, использования, популяризации и государственной охраны объектов культурного наследия;
5. Разработка и реализация муниципальных программ по сохранению, использованию и государственной охране объектов культурного наследия;
6. Проведение ремонтно-реставрационных работ объектов культурного наследия, находящихся в собственности (пользовании) муниципального образования.

- Схема территориального планирования Демидовского района включает в себя:

- строительство интерната (дом престарелых) в Центральной Усадьбе;
- строительство культурно-досугового центра, п.г.т. Пржевальское;
- строительство торгового комплекса (гостиница, кафе, салон красоты) г. Демидов;
- строительство торгового комплекса (магазины, стоматология, нотариальная контора, отделение сбербанка, тренажерный зал, офисы) г. Демидов;
- строительство реабилитационного центра на базе ПЛ №8 г. Демидов;
- строительство 3-х гостиниц г. Демидов;
- строительство 3-х гостиниц п.г.т. Пржевальское;
- реконструкция центрального парка отдыха г. Демидов;
- реконструкция парка им. Козлова, п.г.т. Пржевальское;
- восстановление «Пореченские склады»;
- строительства музея им. Никулина г. Демидов;
- восстановление церкви Успения Пресвятой Богородицы, г. Демидов;
- строительство кинотеатра г. Демидов (100 посадочных мест);
- строительство культурно-досугового центра (библиотека, кинозал, ДК), п.г.т. Пржевальское;
- строительство СДК, д. Полуяново;
- капитальный ремонт здания Демидовского историко-краеведческого музея, г. Демидов;
- капитальный ремонт здания Демидовской районной библиотеки, г. Демидов;
- реконструкция бани, г. Демидов;
- строительство общественных туалетов, г. Демидов (3 шт.).

- обеспечение условий для развития культуры и массового спорта, организация проведения официальных физкультурно-оздоровительных и спортивных мероприятий. Для улучшения обеспечения объектами спорта, схемой предусматривается:

- строительство спортивно-оздоровительного корпуса, г. Демидов (бассейн, тренажер, спортзал);

- строительство спортивно-оздоровительного корпуса, п.г.т. Пржевальское;
- строительство плавательного бассейна, п.г.т. Пржевальское;
- строительство стрельбища д. Б. Аретово;
- строительство спортивных площадок на базе школ в количестве 17 шт.;
- строительство игровых площадок для детей (д. Шапы, д. Заборье, д. Дубровка);
- строительство Детской школы искусств в г. Демидове.

- создание условий для массового отдыха жителей села, организация обустройства мест массового отдыха населения. Географическое положение района и его насыщенность зонами отдыха и туризма, предполагает потенциальное развитие:

- строительство базы отдыха, д. Центральная усадьба;
- строительство базы отдыха (пятиэтажный отель, лыжная база), п.г.т. Пржевальское;
- обустройство дендропарка (центр мониторинга, кафе, гостевые комнаты), д. Боровики;
- строительство домов (архитектура разных народов);
- обустройство площадки и детской площадки (кемпинг на 50 мест возле озера Рытое и оз. Чистик);
- восстановление мельницы, п.г.т. Пржевальское;
- строительство панорамы 1812 года п.г.т. Пржевальское;

- на организацию предоставления общедоступного и бесплатного начального общего, основного общего, среднего (полного) образования по основным общеобразовательным программам и организация отдыха детей в каникулярное время. Схемой предусматривается:

- строительство ДШИ в г. Демидов на 300 мест;
- строительство д/сада в г. Демидов на 100 мест;
- строительство д/сада в п.г.т. Пржевальское на 100 мест;
- строительство дополнительного корпуса в д/садике «Одуванчик» г. Демидов. Корпус предусматривает до 100 мест;
- строительство интерната в п.г.т. Пржевальское на 100 мест;
- реконструкция интерната в д. Холм на 50 мест.

- получение качественного специального образования с целью формирования образованного общества, т.е. общества, владеющего современными технологиями, компьютерной техникой, способного работать в условиях рыночных информационных потоков с учетом личных и общественных интересов;
- на сохранение семейного уклада;
- на увеличение продолжительности жизни;

- на стимулирование рождаемости;
- на проведение эффективной демографической политики;
- на обеспечение притока квалифицированных кадров на территорию района;
- на сокращение оттока населения из района;
- на создание условий для удержания на территории района наиболее талантливых и предприимчивых выпускников Смоленских ВУЗов, включая предоставление жилья и создание условий для карьерного роста;
- на максимальное использование историко-культурного потенциала и природных достоинств местности для отдыха населения и туризма;

Памятники, мемориалы, стелы, обелиски, памятные знаки и др.

Объекты исторического и культурного наследия (памятников истории и культуры) регионального значения г. Демидова

№	Наименование объекта культурного наследия	Адрес объекта культурного наследия по документу о принятии под госохрану	Адрес объекта культурного наследия по данным органов технической инвентаризации	Нормативный акт, на основании которого объект отнесен к памятникам истории и культуры
1	Часовня, 1881 г.	г.Демидов, ул.Баррикадная	г.Демидов, ул.Баррикадная	Решение Смоленской областной Думы от 28.02.95 г.
2	Дом жилой, кон. XIX – нач. XX вв.	г.Демидов, ул.Коммунистическая, 7	г.Демидов, ул.Коммунистическая, 7	Решение Смоленской областной Думы от 28.02.95 г.
3	Дом жилой, нач. XX в.	г.Демидов, ул.Коммунистическая, 8	г.Демидов, ул.Коммунистическая, 8	Решение Смоленской областной Думы от 28.02.95 г.
4	Дом жилой с воротами, кон. XIX в.	г.Демидов, ул.Коммунистическая, 12	г.Демидов, ул.Коммунистическая, 12	Решение Смоленской областной Думы от 28.02.95 г.
5	Дом жилой	г.Демидов, ул.Коммунистическая, 13	г.Демидов, ул.Коммунистическая, 13	Решение Смоленской областной Думы от 28.02.95 г.
6	Здание складского назначеия, кон. XIX – нач. XX в.	г.Демидов, ул.Советская, 8	г.Демидов, ул.Советская, 8	Решение Смоленской областной Думы от 28.02.95 г.

7	Родина писателя и педагога Водовозовой Е.Н.	г.Демидов	г.Демидов	Решение облисполкома № 358 от 11.06.74 г.
8	Здание школы, где учился Герой Советского Союза Хренов П.Д.	г.Демидов, ул.Вакарина, 4	г.Демидов, ул.Вакарина, 4	Решение облисполкома № 251 от 04.05.84 г.
9	Могила Пономарева Г.А., Героя Советского Союза	г.Демидов, восточна окраина города, воинское кладбище	г.Демидов, восточна окраина города, воинское кладбище	Решение облисполкома № 358 от 11.06.74 г.
10	Бюст революционера-большевика Демидова Я.Е., погибшего в ноябре 1918 г. от рук врагов советской власти, 1968 г.	г.Демидов, гор.парк	г.Демидов, гор.парк	Решение облисполкома № 358 от 11.06.74 г.
11	Братская могила 1367 советских воинов и партизан, погибших в боях с фашистскими захватчиками	г.Демидов, кладбище на вост.окраине города	г.Демидов, кладбище на вост.окраине города	Решение облисполкома № 358 от 11.06.74 г.
12	Братское кладбище жертв кулацко-эсеровского мятежа	г.Демидов, кладбище на вост.окраине города	г.Демидов, кладбище на вост.окраине города	Решение облисполкома № 358 от 11.06.74 г.
13	Могила Матюшева А.Д., Героя Советского Союза	г.Демидов, кладбище на вост.окраине города	г.Демидов, кладбище на вост.окраине города	Решение облисполкома № 358 от 11.06.74 г.
14	Могила Суркова В.И., Героя Советского Союза	г.Демидов, кладбище на вост.окраине города	г.Демидов, кладбище на вост.окраине города	Решение облисполкома № 358 от 11.06.74 г.
15	Дом жилой, кон. XVIII в.	г.Демидов, ул.Коммунистическая, 9	г.Демидов, ул.Коммунистическая, 9	Решение облисполкома № 358 от 11.06.74 г.
16	Дом жилой, кон. XVIII в.	г.Демидов, ул.Коммунистическая, 11	г.Демидов, ул.Коммунистическая, 11	Решение облисполкома № 358 от 11.06.74 г.
17	Дом, в котором жил командир партизанского отряда в 1812 г. Никита Минчиков	г.Демидов, ул.Коммунистическая, 12	г.Демидов, ул.Коммунистическая, 12	Решение облисполкома № 358 от 11.06.74 г.
18	Памятное место, где располагалась уездная больница, в которой работал дед В.И. Ленина, Бланк А.Д.	г.Демидов, ул.Комсомольская, 12	г.Демидов, ул.Комсомольская, 12	Решение облисполкома № 358 от 11.06.74 г.
19	Церковь Успения богородицы, 1852-1861 гг.	г.Демидов, ул.Комсомольская, пл.Базарная	г.Демидов, ул.Комсомольская, пл.Базарная	Решение облисполкома № 358 от 11.06.74 г.
20	Церковь Духовская с интерьером, кон. XIX – нач. XX вв.	г.Демидов, ул.Мареевская, 55, на кладбище	г.Демидов, ул.Мареевская, 55, на кладбище	Решение облисполкома № 358 от 11.06.74 г.

21	Здание складов Поречской пристани, основанной в XVIII в.	г.Демидов, набережная р.Каспли, ул.Советская, 8а	г.Демидов, набережная р.Каспли, ул.Советская, 8а	Решение облисполкома № 358 от 11.06.74 г.
22	Место массовых митингов и демонстраций трудящихся города	г.Демидов, перед зданием РК КПСС пл.	г.Демидов, перед зданием РК КПСС пл.	Решение облисполкома № 358 от 11.06.74 г.
23	Церковь Покрова богородицы с интерьером, 1857 г.	г.Демидов, ул.Пономарева, 52, на кладбище	г.Демидов, ул.Пономарева, 52, на кладбище	Решение облисполкома № 358 от 11.06.74 г.
24	Стоянка (селище), эпоха неолита, IV-VII вв.	г.Демидов, прав.берег р.Гобза, при впадении ее в р.Каспля	г.Демидов, прав.берег р.Гобза, при впадении ее в р.Каспля	Решение облисполкома № 251 от 04.05.84 г.
25	Дом жилой, кон.XVIII в.	г.Демидов, ул.Просвещения, 14 (быв.4)	г.Демидов, ул.Просвещения, 14 (быв.4)	Решение облисполкома № 358 от 11.06.74 г.
26	Дом, в котором жил председатель поречского уездного комитета РКП(б) Демидов Я.Е.	г.Демидов, ул.Просвещения, 23	г.Демидов, ул.Просвещения, 23	Решение облисполкома № 251 от 04.05.84 г.
27	Дом жилой, кон.XVIII в.	г.Демидов, ул.Просвещения, 16 (быв.2)	г.Демидов, ул.Просвещения, 16 (быв.2)	Решение облисполкома № 358 от 11.06.74 г.
28	Братская могила 1067 советских воинов, погибших в боях с фашистскими захватчиками	г.Демидов, сев.-зап.окраина города	г.Демидов, сев.-зап.окраина города	Решение облисполкома № 358 от 11.06.74 г.
29	Обелиск воинским частям, освобождавшим г.Демидов от фашистских захватчиков в 1943 г., 1967 г.	г.Демидов, пл.Советская, сквер	г.Демидов, пл.Советская, сквер	Решение облисполкома № 358 от 11.06.74 г.
30	Здание бывшей Пореченской тюрьмы, у стен которой в 1918 г. контрреволюционерами – мятежниками был расстрелян Яков Ермолович Демидов	г.Демидов, ул.Советская, 62 перед зданием вязального цеха трикотажной фабрики	г.Демидов, ул.Советская, 62 перед зданием вязального цеха трикотажной фабрики	Решение облисполкома № 358 от 11.06.74 г.
31	Братская могила 439 советских воинов, погибших в боях с фашистскитми захватчиками, 1943, 1955 гг.	г.Демидов, юго-вост.окраина города	г.Демидов, юго-вост.окраина города	Решение облисполкома № 358 от 11.06.74 г.

32	Танк "Т-34", установленный в ознаменование победы советского народа в Великой Отечественной войне 1941-1945 гг., 1980 г.	г.Демидов, юго-зап.окраина города, у шоссе Демидов-Рудня	г.Демидов, юго-зап.окраина города, у шоссе Демидов-Рудня	Решение облисполкома № 251 от 04.05.84 г.
33	Место массового расстрела фашистами советских патриотов. Установлен памятный знак	г.Демидов, юж.окраина города ("Гай")	г.Демидов, юж.окраина города ("Гай")	Решение облисполкома № 251 от 04.05.84 г.

Объекты исторического и культурного наследия (памятников истории и культуры) федерального (общероссийского) значения Демидовский район

№	Наименование объекта культурного наследия	Адрес объекта культурного наследия по документу о принятии под госохрану	Адрес объекта культурного наследия по данным органов технической инвентаризации	Пообъектный перечень имущества, входящий в состав имущественного комплекса объекта культурного наследия	Нормативный акт, на основании которого объект отнесен к памятникам истории и культур
34	Городище "Акатово-I, ранний железный век,V-VII вв.	д.Акатово, северная окраина	д.Акатово, северная окраина		Постановление СМ РСФСР № 624 от 04.12.74 г.
35	Курганный могильник "Аносенки",VIII-XIII вв.	д.Аносенки, 0,7 км южнее деревни	д.Аносенки, 0,7 км южнее деревни		Постановление СМ РСФСР № 624 от 04.12.74 г.
36	Курганный могильник "Боталово" (тринадцать курганов),IX-XIII вв.	д. Боталово, 0,5 км восточнее деревни	д. Боталово, 0,5 км восточнее деревни		Постановление СМ РСФСР № 624 от 04.12.74 г.
37	Городище "Вержавск",IX-XVII вв.	д.Городище, 0,4 км северо-западнее деревни	д.Городище, 0,4 км северо-западнее деревни		Постановление СМ РСФСР № 624 от 04.12.74 г.
38	Комплекс памятников	д.Ключ, 0,5 км юго-восточнее деревни	д.Ключ, 0,5 км юго-восточнее деревни	городище "Бубылева гора",I тыс.н.э.	Постановление См РСФСР № 624 от 04.12.74 г.
39		д.Ключ, 0,5 км юго-западнее деревни	д.Ключ, 0,5 км юго-западнее деревни	городище "Ключ" ("Парменова Гора"), ранний железный век,V-	

				VII вв.	
40	Городище "Нескучное" ("Городок"), ранний железный век	д.Нескучное, 0,8 км южнее деревни	д.Нескучное, 0,8 км южнее деревни		Пост. СМ РСФСР от 30.08.60 № 1327
41	Усадьба путешественника Пржевальского Н.М., XIX в., 1970-е гг. (воссоздание), арх.Аптекин Г.М.	п.Пржевальское, ул.Советская, 49	п.Пржевальское, ул.Советская, 49	дом Н.М.Пржевальского, в котором он провел свои последние годы жизни	Указ Президента № 176 от 20.02.95 г.
42	Городище "Городок", ранний железный век	д.Степаново, 0, 2 км южнее деревни	д.Степаново, 0, 2 км южнее деревни		Пост. СМ РСФСР от 30.08.60 № 1327
43	Городище Холм-I", Y - YII вв.	д.Холм, 1 км восточнее деревни	д.Холм, 1 км восточнее деревни		Пост.СМ РСФСР от 04.12.74 № 624
44	Комплекс памятников:	д. Старый Двор	д. Старый Двор	городище курганная группа (30 нысыпей)	Пост. СМ РСФСР от 30.08.60 № 1327

Объекты исторического и культурного наследия (памятников истории и культуры) регионального значения Демидовский район

№ п/п	Наименование объекта культурного наследия	Адрес объекта культурного наследия по документу о принятии под госохрану	Адрес объекта культурного наследия по данным органов технической инвентаризации	Пообъектный перечень имущества, входящий в состав имущественного комплекса объекта культурного наследия	Нормативный акт, на основании которого объект отнесен к памятникам истории и культур
45	Городище "Почище", I в. н.э.	0,2 км юж. д.Хомяки, у слияния рек Булыжка и Половня	0,2 км юж. д.Хомяки, у слияния рек Булыжка и Половня		Решение облисполкома № 358 от 11.06.74 г.
46	Курганная группа (4 насыпи), IX-XIII вв.	0,3 км вост. д.Хомяки	0,3 км вост. д.Хомяки		Решение облисполкома № 358 от 11.06.74 г.

47	Курган, IX-XI вв.	0,3 км зап. д.Черная грязь	0,3 км зап. д.Черная грязь		Решение облисполкома № 358 от 11.06.74 г.
48	Селище, I тыс. н.э.	0,4 км вост. д.Жуковщина, на зап. Берегу оз.Дго (Астраганец)	0,4 км вост. д.Жуковщина, на зап. Берегу оз.Дго (Астраганец)		Решение облисполкома № 358 от 11.06.74 г.
49	Курганная группа (3 насыпи)	0,4 км сев. д.Акатово	0,4 км сев. д.Акатово		Решение облисполкома № 358 от 11.06.74 г.
50	Селище, I в. н.э.	0,6 км зап. с.Холм, на пр. берегу р.Свадица, при впадении ее в оз.Акатовское	0,6 км зап. с.Холм, на пр. берегу р.Свадица, при впадении ее в оз.Акатовское		Решение облисполкома № 358 от 11.06.74 г.
51	Городище, I тыс. до н.э.	0,8 км юго-вост. д.Шугайлово, на лев. Берегу р.Веленька	0,8 км юго-вост. д.Шугайлово, на лев. Берегу р.Веленька		Решение облисполкома № 251 от 04.05.84 г.
52	Курган, I тыс. до н.э.	1,5 км зап. д.Орлово	1,5 км зап. д.Орлово		Решение облисполкома № 358 от 11.06.74 г.
53	Курганная группа (2 насыпи). Комплекс памятников, XI-XIV вв.	1,5 км и 0,2 км сев. д.Рыковщина, на берегу оз.Астраганец	1,5 км и 0,2 км сев. д.Рыковщина, на берегу оз.Астраганец		Решение облисполкома № 358 от 11.06.74 г.
54	Неолитическая стоянка. Комплекс памятников, III-IV вв. до н.э.	1,5 км юж. д.Шугайлово, на пр. берегу безымянного ручья	1,5 км юж. д.Шугайлово, на пр. берегу безымянного ручья		Решение облисполкома № 358 от 11.06.74 г.

56	Селище. Комплекс памятников, кон. I тыс. н.э.	1,5 км юж. д.Шугайлово, на пр. берегу безымянного ручья	1,5 км юж. д.Шугайлово, на пр. берегу безымянного ручья		Решение облисполкома № 358 от 11.06.74 г.
57	Селище	1,5 км юж. д.Ярилово, на вост. берегу оз.ДГО (Астраганец)	1,5 км юж. д.Ярилово, на вост. берегу оз.ДГО (Астраганец)		Решение облисполкома № 358 от 11.06.74 г.
58	Курган. Комплекс памятников, IX-XI вв.	1,5 км и 0,2 км сев. д.Рыковщина, на вост. берегу оз.Астраганец	1,5 км и 0,2 км сев. д.Рыковщина, на вост. берегу оз.Астраганец		Решение облисполкома № 358 от 11.06.74 г.
59	Городище	1 км вост. д.Баталово, на пр. берегу безымянного ручья	1 км вост. д.Баталово, на пр. берегу безымянного ручья		Решение облисполкома № 358 от 11.06.74 г.
60	Городище	1 км юж. д.Заборье, на пр. берегу р.Половка	1 км юж. д.Заборье, на пр. берегу р.Половка		Решение облисполкома № 358 от 11.06.74 г.
61	Курган, I тыс. до н.э.	1 км юж. д.Никасицы, на лев. берегу р.Половья	1 км юж. д.Никасицы, на лев. берегу р.Половья		Решение облисполкома № 358 от 11.06.74 г.
62	Городище	1 км юж. д.Варнавино	1 км юж. д.Варнавино		Решение облисполкома № 358 от 11.06.74 г.
63	Курганная группа (4 насыпи)	1 км юж. д.Варнавино	1 км юж. д.Варнавино		Решение облисполкома № 358 от 11.06.74 г.

64	Курган "Турок"	300 м юж. Д.Минаси, на пр. берегу р.Кятки	300 м юж. Д.Минаси, на пр. берегу р.Кятки		Решение облисполкома № 358 от 11.06.74 г.
65	Братская могила 94 советский воинов, погибших в боях с фашистскими захватчиками	д.Андреево	д.Андреево		Решение облисполкома № 358 от 11.06.74 г.
66	Родина Героя Советского Союза Кулешова И.З.	д.Андреево	д.Андреево		Решение облисполкома № 358 от 11.06.74 г.
67	Братская могила советский воинов, погибших в боях с фашистскими захватчиками (5 человек). Установлен обелиск	д.Аретово	д.Аретово		Решение облисполкома № 358 от 11.06.74 г.
68	Курганная группа (2 насыпи), XI-XIII вв.	д.Бакланово, на берегу оз.	д.Бакланово, на берегу оз.		Решение облисполкома № 358 от 11.06.74 г.
69	Место, гле работал и был убит кулаками первый председатель Баклановского волисполкома Фирсов	с.Бакланово	с.Бакланово		Решение облисполкома № 358 от 11.06.74 г.
70	Братских могила 7 советских воинов, погибших при освобождении	д.Большое Аретово, кладбище	д.Большое Аретово, кладбище		Решение облисполкома № 251 от 04.05.84 г.
71	Могила Сизова А.С., комисаара партизанского отряда, погибшего в бою с фашистами	д.Борисенки, кладбище	д.Боисенки, кладбище		Решение облисполкома № 251 от 04.05.84 г.

72	Братская могила 10 советских воинов, погибших в боях с фашистскими захватчиками. Установлен обелиск 1943, 1955 гг.	д.Борода	д.Борода		Решение облисполкома № 358 от 11.06.74 г.
73	Могила Каплина Н.В., военного инженера, погибшего в бою с гитлеровцами при освобождении д.Бороды	д.Борода, западная окраина, кладбище	д.Борода, западная окраина, кладбище		Решение облисполкома № 251 от 04.05.84 г.
74	Обелиск, установленный в честь Героя Советского Союза В.И.Суркова, повторившего 13 сентября 1943 г. подвиг А.Матросова	д.Борок	д.Борок		Решение облисполкома № 358 от 11.06.74 г.
75	Место, где находились стоянки партизанских отрядов под командованием М.Н.Шульца и "Смерть фашизму"	д.Булыжа,3-5 км от деревни в лесу	д.Булыжа,3-5 км от деревни в лесу		Решение облисполкома № 358 от 11.06.74 г.
76	Братская могила 23 советских воинов, погибших в борьбе за освобождение района от фашистких захватчиков (установлен железный обелиск)	д.Булыжа, кладбище	д.Булыжа, кладбище		Решение облисполкома № 251 от 04.05.84 г.
77	Братская могила 700 советских граждан, расстрелянных фашисткими захватчиками	быв.д.Ивченки, восточная окраина	быв.д.ивченки, восточная окраина		Решение облисполкома № 251 от 04.05.84 г.
78	Место, где находилась д.Влашкино, сожженная гитлеровцами вместе с ее жителями. Установлен обелиск, окт.1942, 1967 гг.	быв.д.Влашкино	быв.д.Влашкино		Решение облисполкома № 251 от 04.05.84 г.

79	Братская могила 40 советских граждан, расстрелянных фашистскими захватчиками	быв.д.Заики, восточная окраина	быв.д.Заики, восточная окраина		Решение облисполкома № 251 от 04.05.84 г.
80	Родина Героя Советского Союза Кузнецова Д.И., умершего от ран в 1941 г.	д.Варнавино	д.Варнавино		Решение облисполкома № 358 от 11.06.74 г.
81	Братская могила 106 советских граждан, заживо сожженных фашистами	д.Варнавино, кладбище на восточной окраине деревни	д.Варнавино, кладбище на восточной окраине деревни		Решение облисполкома № 251 от 04.05.84 г.
82	Стоянка (селище), эпоха неолита, IV-VII вв.	восточная окраина р.П.Пржевальское, на берегу оз.Сапшо	восточная окраина р.П.Пржевальское, на берегу оз.Сапшо		Решение облисполкома № 358 от 11.06.74 г.
83	Место, где на минном поле подорвали 13 мирных жителей	д.Галибезы	д.Галибезы		Решение облисполкома № 358 от 11.06.74 г.
84	Место, где погибли при разминировании поля воины-минеры Н.Стукалов, Е.Романенков, И.Моисеенков, Е.Родченков	д.Гуки	д.Гуки		Решение облисполкома № 358 от 11.06.74 г.
85	Братская могила 102 мирных жителей, казненных гитлеровцами	г.Дерново	г.Дерново		Решение облисполкома № 358 от 11.06.74 г.
86	Братская могила семей партизан, погибших в боях с фашистами. Здесь же похоронен майор Петров	д.Диво	д.Диво		Решение облисполкома № 358 от 11.06.74 г.

87	Братская могила советский воинов и партизан, погибших в боях с фашистскими захватчиками	д.Дроково	д.Дроково		Решение облисполкома № 358 от 11.06.74 г.
88	Братская могила советских воинов, погибших в боях с фашистами	д.Дубки, 1 км от деревни, в лесу	д.Дубки, 1 км от деревни, в лесу		Решение облисполкома № 251 от 04.05.84 г.
89	Место, где располагался партизанский лагерь отряда "Сатурн"	д.Дубки, 1 км от деревни, в лесу	д.Дубки, 1 км от деревни, в лесу		Решение облисполкома № 358 от 11.06.74 г.
90	Памятное место, где проводил революционную работу и погиб учитель-большевик Кутасов Н.П.	д.Дубровка	д.Дубровка		Решение облисполкома № 358 от 11.06.74 г.
91	Братская могила 84 советских воинов, погибших в боях с фашистскими захватчиками	д.Дятловщина	д.Дятловщина		Решение облисполкома № 358 от 11.06.74 г.
92	Место, где кавалерийский корпус генерала Л.М.Доватора вел ожесточенные бои с фашистскими захватчиками	д.Желюхово	д.Желюхово		Решение облисполкома № 251 от 04.05.84 г.
93	Братская могила 23 советских граждан, казненных фашистами	д.Желюхово, окраина	д.Желюхово, окраина		Решение облисполкома № 251 от 04.05.84 г.
94	Памятное место, где была создана одна из первых в губернии сельскохозяйственных коммун	д.Заборье	д.Заборье		Решение облисполкома № 358 от 11.06.74 г.

95	Братская могила 159 советских граждан, заживо сожженных фашистами	д.Зеленая пустошь	д.Зеленая пустошь		Решение облисполкома № 251 от 04.05.84 г.
96	Братская могила 56 советских граждан, сожженных и подорванных на минном поле фашистскими захватчиками	д.Зяльнево, окраина	д.Зяльнево, окраина		Решение облисполкома № 251 от 04.05.84 г.
97	Место, где располагался лагерь партизанского соединения "Батя"	д.Климяты, р.Радань	д.Климяты, р.Радань		Решение облисполкома № 358 от 11.06.74 г.
98	Братская могила советских воинов, погибших в борьбе с фашистами	д.Корево	д.Корево		Решение облисполкома № 251 от 04.05.84 г.
99	Место, где располагался штаб партизанского соединения "Батя" и выездная редакция газеты "Комсомольская правда"	д.Корево	д.Корево		Решение облисполкома № 358 от 11.06.74 г.
100	Курганная группа (2 насыпи), VIII-XI вв.	д.Корево, около оз.Поганое	д.Корево, около оз.Поганое		Решение облисполкома № 358 от 11.06.74 г.
101	Братская могила 250 советских граждан, расстрелянных фашистами	д.Крутели, 500 м зап.деревни	д.Крутели, 500 м зап.деревни		Решение облисполкома № 251 от 04.05.84 г.
102	Братская могила 39 советских граждан, казненных фашистами	д.Лужки	д.Лужки		Решение облисполкома № 251 от 04.05.84 г.

103	Могила советского летчика Б.Н.Земского, погибшего в бою с фашистами	д.Максимово	д.Максимово		Решение облисполкома № 251 от 04.05.84 г.
104	Городище	на окраине д.Галибезы, на пр.берегу р.Гобза	на окраине д.Галибезы, на пр.берегу р.Гобза		Решение облисполкома № 358 от 11.06.74 г.
105	Селище,IV-VII вв.	на территории рп.Пржевальское	на территории рп.Пржевальское		Решение облисполкома № 358 от 11.06.74 г.
106	Мемориальный комплекс, сен.1942, 1980 гг.	окраина д.Городня	окраина д.Городня	братская могила 169 советских граждан, заживо сожженных гитлеровцами	Решение облисполкома № 251 от 04.05.84 г.
				роща памяти	
107	Братская могила 70 советских граждан, сожженных фашисткими захватчиками	д.Орлово, окраина	д.Орлово, окраина		Решение облисполкома № 251 от 04.05.84 г.
108	Курган,VIII-XIII вв.	п.Пржевальское, на сев.берегу оз.Сапшо	рп.Пржевальское, на сев.берегу оз.Сапшо		Решение облисполкома № 358 от 11.06.74 г.
109	Место дома, в котором жил и работал поэт Рыленков Н.И.	п.Пржевальское, ул.Набережная,16	рп.Пржевальское, ул.Набережная,16		Решение облисполкома № 358 от 11.06.74 г.
110	Место, где шли бои советской армии с фашистскими захватчиками	п.Пржевальское, оз.Сапшо	рп.Пржевальское, оз.Сапшо	остатки блиндажей	Решение облисполкома № 358 от 11.06.74 г.
				остатки окопов	

111	Памятник-монумент партизанам, павшим в героической борьбе с фашистскими захватчиками	п.Пржевальское	рп.Пржевальское		Решение облисполкома № 358 от 11.06.74 г.
112	Братская могила 3061, погибших в боях с фашисткими захватчиками, 1941-1943, 1955 гг.	п.Пржевальское (бывш.с.слобода), на берегу оз.Сапшо	рп.Пржевальское (бывш.с.слобода), на берегу оз.Сапшо		Решение облисполкома № 358 от 11.06.74 г.
113	Бюст Н.М.Пржевальского, 1978 г.	рп.Пржевальское	рп.Пржевальское		Решение облисполкома № 251 от 04.05.84 г.
114	Место, где произошел первый бой партизан под командованием М.Н.Шульца с фашистскими захватчиками	рп.Пржевальское	рп.Пржевальское		Решение облисполкома № 358 от 11.06.74 г.
115	Церковь Вознесения, 1782 г.	Демидовский р-н, р.п.Пржевальское	Демидовский р-н, р.п.Пржевальское		Решение облисполкома № 251 от 04.05.84 г.
116	Братская могила 351 советских воинов и партизан, погибших в боях с фашисткими захватчиками, 1941-1943, 1955гг.	п.Пржевальское, березовая роща у больницы	рп.Пржевальское, березовая роща у больницы		Решение облисполкома № 358 от 11.06.74 г.
117	Памятный знак, установленный в честь пребывания в с.слобода русских путешественников: Пржевальского Н.М., Козлова П.К., Роборовского В.И.	рп.Пржевальское, сев.берег оз.Сапшо, в парке	рп.Пржевальское, сев.берег оз.Сапшо, в парке		Решение облисполкома № 358 от 11.06.74 г.
118	Памятник партизанам, погибшим в годы Великой Отечественной войны 1941-1945, 1978 гг.	п.Пржевальское, у дороги Демидов-Пржевальское	рп.Пржевальское, у дороги Демидов-Пржевальское		Решение облисполкома № 251 от 04.05.84 г.

119	Братская могила 5 советских воинов, погибших в боях с фашисткими захватчиками	д.Поречье, гражд.кладбище	д.Поречье, гражд.кладбище		Решение облисполкома № 358 от 11.06.74 г.
120	Место героического подвига советских воинов под командованием лейтенанта Г.Т.Игловикова в борьбе с фашисткими захватчиками. Установлен памятный знак, июнь 1943, 1973 гг.	д.Праники, 1,5 км сев.деревни, "Игловиковская высота"	д.Праники, 1,5 км сев.деревни, "Игловиковская высота"		Решение облисполкома № 251 от 04.05.84 г.
121	Братская могила 149 советских воинов и партизан, погибших в боях с фашисткими захватчиками	д.Протокина гора	д.Протокина гора		Решение облисполкома № 358 от 11.06.74 г.
122	Братская могила 54 советских граждан, казненных фашисткими захватчиками	д.Радьки	д.Радьки		Решение облисполкома № 251 от 04.05.84 г.
123	Братская могила партизан, погибших в борьбе с фашисткими захватчиками	д.Рудня, у оз.Лошамье	д.Рудня, у оз.Лошамье		Решение облисполкома № 358 от 11.06.74 г.
124	Стоянка, III-II тыс.до н.э.	сев.-вост.окраина д.Мочары, на берегу оз.Ельша	сев.-вост.окраина д.Мочары, на берегу оз.Ельша		Решение облисполкома № 358 от 11.06.74 г.
125	Курганная группа (4 насыпи)	сев.-вост. От д.Акатово, вдоль берега р.Корец	сев.-вост. От д.Акатово, вдоль берега р.Корец		Решение облисполкома № 358 от 11.06.74 г.
126	Стоянка (селище)	сев.д.Сокорево, в заболоченной котловине оз.Демьян	сев.д.Сокорево, в заболоченной котловине оз.Демьян		Решение облисполкома № 358 от 11.06.74 г.

127	Селище	сев.д.Акатово на юж.берегу Акатовского оз.	сев.д.Акатово на юж.берегу Акатовского оз.		Решение облисполкома № 358 от 11.06.74 г.
128	Братская могила 89 советских граждан, расстрелянных фашистами	д.Семеновка, кладбище	д.Семеновка, кладбище		Решение облисполкома № 251 от 04.05.84 г.
129	Братская могила 15 советских граждан, подорванных фашистами на минном поле	д.Скомороще, окраина	д.Скомороще, окраина		Решение облисполкома № 251 от 04.05.84 г.
130	Памятное место, где родился первый председатель Пореченского уездного комитета РКП Я.В.Демидов, павший борьбе с контреволюционерами-мятежниками	д.Слобода	д.Слобода		Решение облисполкома № 358 от 11.06.74 г.
131	Место, где проходили продолжительные и упорные выступления крестьян против помещика, о котрых сообщалось в Герценовском "Колоколе"	д.Соколовщина	д.Соколовщина		Решение облисполкома № 358 от 11.06.74 г.
132	Родина Героя Советского Сюза Хренова П.Д., погибшего в 1943 г. установлен памятный знак, 1920, 1975 гг.	д.Сырицы	д.Сырицы		Решение облисполкома № 358 от 11.06.74 г.
133	Братская могила двух советскитх летчиков, погибших в боях с фашистами	д.Фошня, кладбище	д.Фошня, кладбище		Решение облисполкома № 251 от 04.05.84 г.

134	Водяная мельница, XIX в.	Демидовский р-н, д.Холм	Демидовский р-н, д.Холм		Решение облисполкома № 251 от 04.05.84 г.
135	Памятное место, где была создана одна из первых в губернии сельскохозяйственных коммун	д.Хотеево	д.Хотеево		Решение облисполкома № 358 от 11.06.74 г.
136	Братская могила советских воинов, погибших в боях с фашистами	д.Хотяково	д.Хотяково		Решение облисполкома № 251 от 04.05.84 г.
137	Братская могила 60 советских граждан, заживо сожженных фашистами.Вместе с людьми полностью сожжена д.Новоселки	д.Шапы, 5 км от д.Новоселки	д.Шапы, 5 км от д.Новоселки		Решение облисполкома № 251 от 04.05.84 г.
138	Братская могила 19 советских граждан, расстрелянных фашисткими захватчиками	д.Шусты	д.Шусты		Решение облисполкома № 251 от 04.05.84 г.
139	Братская могила 11 советских граждан, заживо сожженных фашисткими захватчиками	д.Щеткино,сев.-вост.окраина	д.Щеткино,сев.-вост.окраина		Решение облисполкома № 251 от 04.05.84 г.
140	Братская могила 57 советских граждан, казненных фашисткими захватчиками	д.Щеткино, юж.окраина	д.Щеткино, юж.окраина		Решение облисполкома № 251 от 04.05.84 г.
141	Братская могила 60 советских граждан, заживо сожженных фашистами.Установлен обелиск	д.Щеткино, юж.окраина	д.Щеткино, юж.окраина		Решение облисполкома № 251 от 04.05.84 г.

142	Братская могила 258 советских воинов, погибших в борьбе с фашисткими захватчиками	д.Щукино, близ оз.Рытое	д.Щукино, близ оз.Рытое		Решение облисполкома № 358 от 11.06.74 г.
143	Стоянка,XI-XIII вв.	юго-вост.д.Бакланово, между оз.Баклановский или оз.Лососно	юго-вост.д.Бакланово, между оз.Баклановский или оз.Лососно		Решение облисполкома № 358 от 11.06.74 г.
144	Курганная группа (11 насыпей)	юго-зап.окраина д.Дроково, на сев.берегу оз.Акатов	юго-зап.окраина д.Дроково, на сев.берегу оз.Акатов		Решение облисполкома № 358 от 11.06.74 г.

- обеспечение безопасности населения.

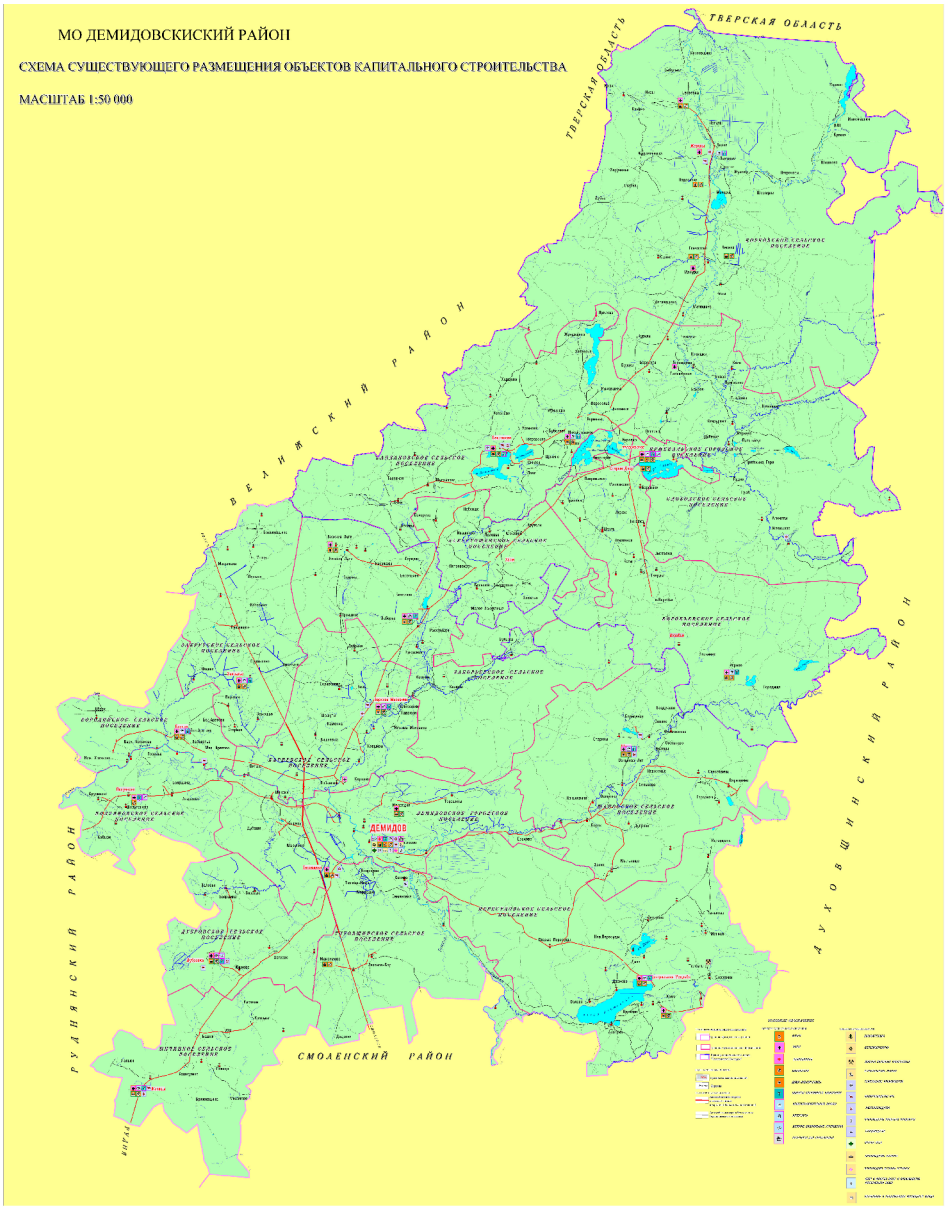

Схема 4. Объекты капитального строительства

5.3. Градостроительные предложения и решения Схемы в вопросе численности населения района исходят из необходимости стабилизации ее в период до 2029 года, с учетом реализации изложенных выше предложений (Схема 5).

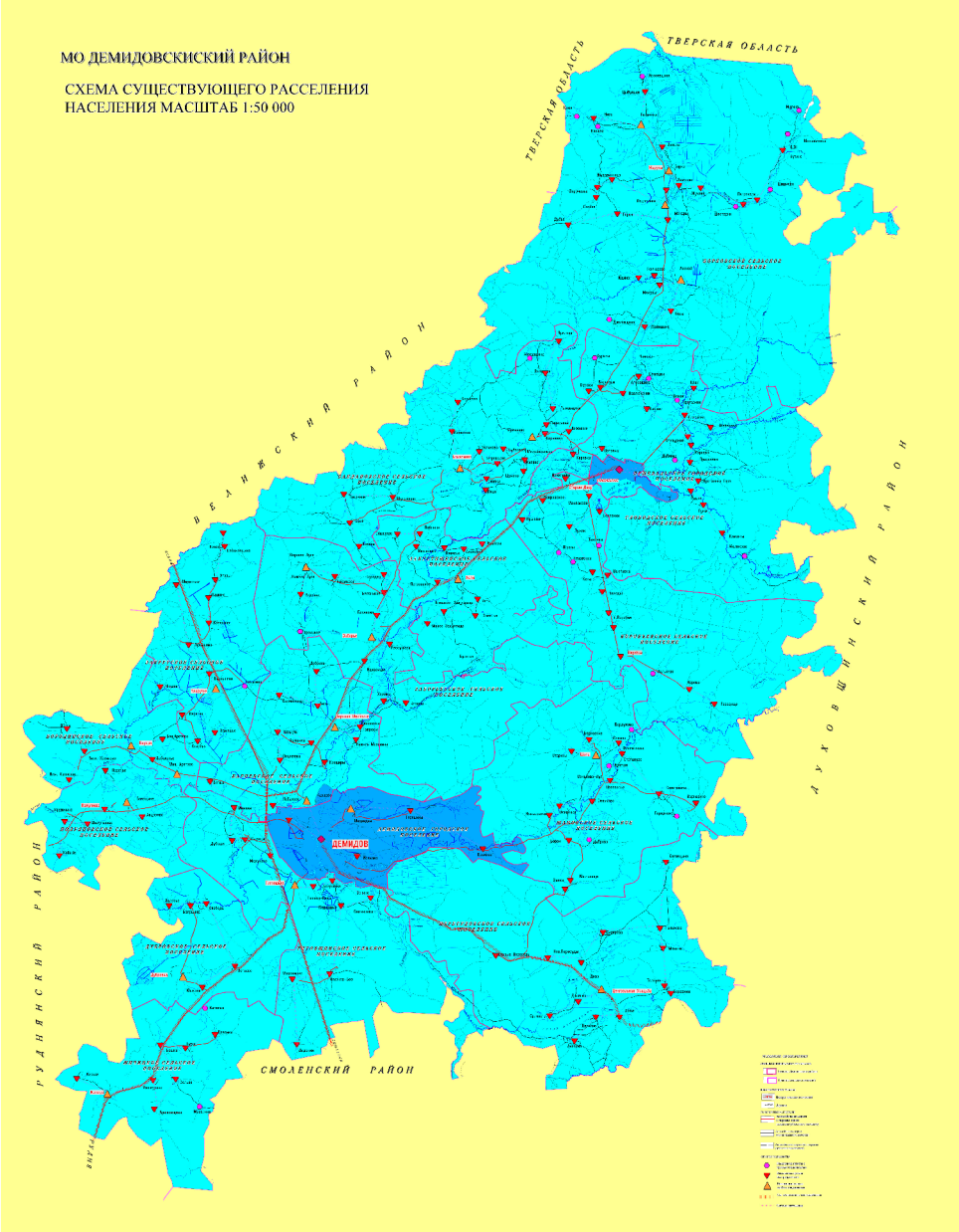

Схема 5. Существующее расселение населения

5.4. Градостроительные предложения и решения Схемы в вопросе развития экономики Демидовского района базируются:

- на создание благоприятных условий для развития приоритетных секторов экономики;
- на модернизации действующих предприятий;
- на привлечении инвестиций для создания новых предприятий;

- на обеспечение комплексного развития производства и социальной сферы;
- на улучшение использования трудовых, земельных, водных и других ресурсов;
- на экономико-географическое положение Демидовского района – одно из главных условий, определяющих перспективы развития секторов рыночной сферы – строительных материалов, пищевой промышленности, подотраслей машиностроения, сервисных и транспортных услуг;
- увеличение доли сельского хозяйства будет связано с ростом агропромышленного комплекса. Ожидается процесс повышения роли крупных высокомеханизированных хозяйств:

- строительство завода по переработке молока в д. Заборье, мощностью 10т/год;
- строительство завода по переработке молока в д. Медведки, мощностью 10т/год;
- реконструкция молокозавода в г. Демидов;
- строительство завода по переработке овощей и фруктов в д. Заборье, мощностью 3т/год;
- строительство завода комбикормовых кормов в д. Медведки;
- строительство колбасного цеха в г. Демидов, мощностью 3,15 тонн/сутки;
- строительство кирпичного завода в г. Демидов, мощностью 60 млн.шт./год;
- строительство консервного завода, д. Рябиновая поляна;
- реконструкция льнозавода в г. Демидов;
- реконструкция завода минеральных вод г. Демидов;
- реконструкция хлебозавода, г. Демидов;
- реконструкция гравийно-щебеночного карьера «Свадица»

- на территории района имеется значительный потенциал для дальнейшего развития отраслей экономики и привлечения инвесторов на свободные «коричневые» и «зеленые» площадки, на которых с учетом неиспользуемых пока природных ресурсов возможно открытие новых производств в следующих отраслях:

а) в промышленности (стройиндустрии и производстве строительных материалов). Разрабатывается проект строительства кирпичного завода в г. Демидов;

б) в агропромышленном секторе (развитие комплексов по разведению и содержанию крупного рогатого скота).

в) в малом бизнесе (развитие торговли, бытового обслуживания, общественного питания, развития туризма и народных художественных промыслов, транспортных услуг);

- в перспективе в Демидовском районе выделяется несколько зон промышленного развития:

✓ вокруг города Демидов (д. Титовщина, д. Медведки);
✓ южнее г. Демидова – д. Центральная Усадьба, д. Холм, д. Акатово;

- ✓ п.г.т. Пржевальское;
- ✓ севернее г. Демидов – д. Закрутье, д. Борода, д. Заборье.

5.5. Предложения Схемы в вопросе развития сельского хозяйства имеют следующие направления:

- развитие отрасли растениеводства на основе: внедрения современных ресурсосберегающих технологий производства продукции растениеводства, рекультивация 20 000 га пахотных земель, внедрение современной высокопродуктивной сельхозтехники, 90 % использование пахотных земель, использование семенного сортового зерна модернизации и обновления материально-технической базы отрасли растениеводства, увеличения внесения минеральных удобрений под сельскохозяйственные культуры, расширения посевов сельскохозяйственных культур занятых высокоурожайными сортами, сохранения и повышения плодородия почв, соблюдения научно обоснованных севооборотов;
- развитие отрасли животноводства путем: сохранения и поэтапного увеличения поголовья скота, развитие племенной базы животноводства, строительство и технического обновления животноводческих комплексов, укрепление кормовой базы; государственная поддержка малых форм хозяйствования для организации в них производства продукции животноводства;
- сохранение и увеличение кадрового потенциала на селе, повышение благосостояния сельского населения и развитие социальной инфраструктуры села.

5.6. Градостроительные предложения и решения Схемы в разделе развития транспортной инфраструктуры предусматривают:

- развитие транспортных связей между поселениями (протяженность которых составляет 600 км по району);
- привлечение инвесторов к созданию современных центров;
- реконструкция и ремонт следующих участков: Демидов - Рудня протяженностью 25,23 км; Ольша - Невель протяженностью 35,32 км; Демидов - Пржевальское протяженностью 35,48 км; Демидов - Холм протяженностью 21,30 км; Демидов – Понизовье - Рудня протяженностью 18,12 км; Демидов - Шапы протяженностью 23,10 км; Пржевальское - Воробьи протяженностью 12,40 км; подъезд к д. Дубровка протяженностью 3,00км; подъезд к г. Демидову протяженностью 1,47 км; Демидов – Медведки – Савлуки протяженностью 7,35 км;
- реконструкция улиц в Административном центре Демидов общей протяженностью 55 км;
- развитие придорожной инфраструктуры вдоль основных магистралей района

- повышение уровня автоматизации населения.

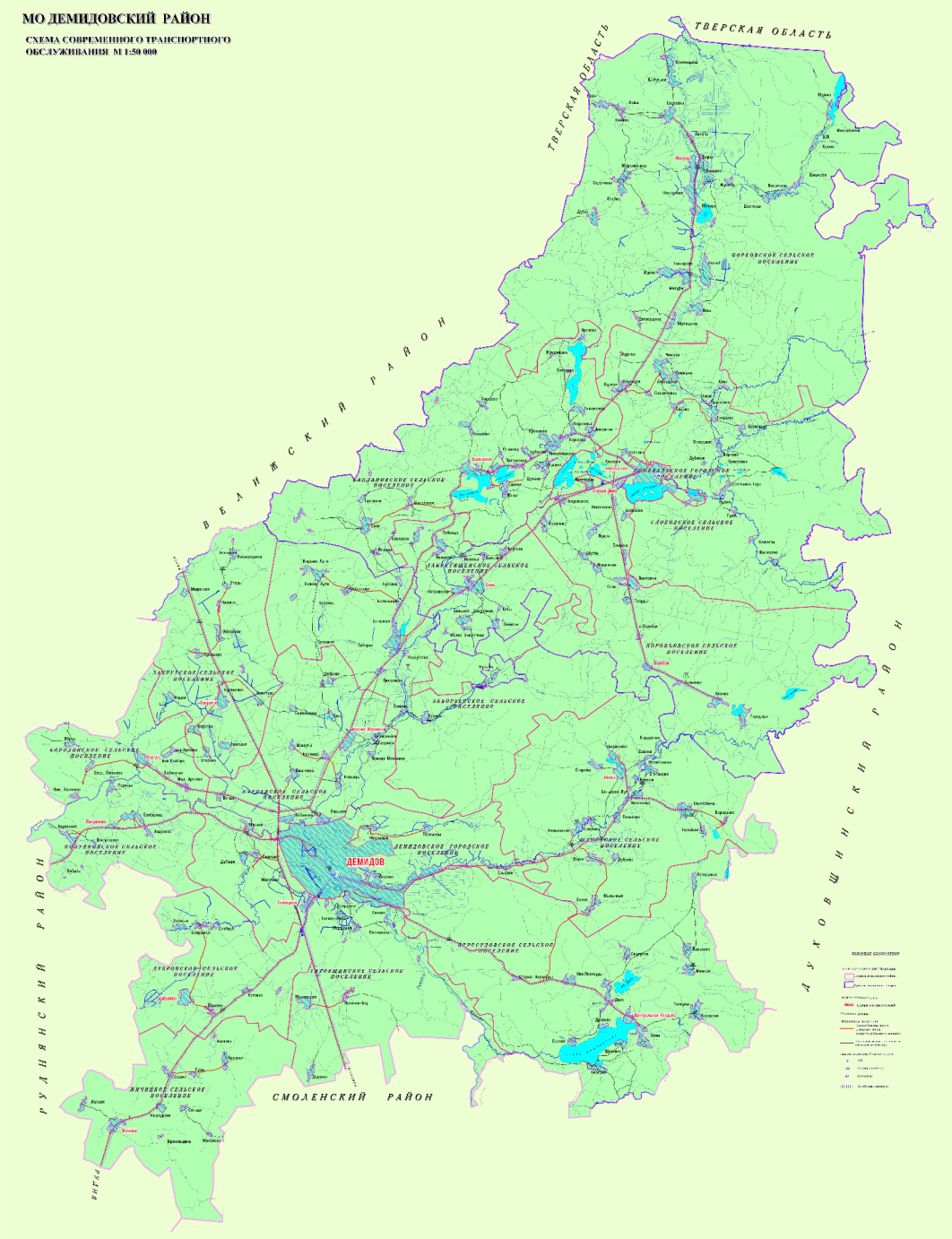

Схема 6. Современное транспортное обслуживание

5.7. Градостроительные предложения и решения Схемы в вопросах инженерного обеспечения района исходят из реальных возможностей развития этих систем на основе имеющихся ресурсов, при этом первостепенное внимание уделяется:

- обеспечение качественной водой городских и сельских поселений. Схемой предусматривается: реконструкция водопроводных сетей (общая протяженность 150 км);

строительство очистных сооружений под ливневую канализацию, п.г.т. Пржевальское (500 м^3/сутки); реконструкция очистных сооружений (д. Заборье, д. Дубровка, д. Моховичи, д. Центральная усадьба, д. Закрутье, д. Титовщина); строительство ливневой канализации г. Демидов; строительство ливневой канализации п.г.т. Пржевальское; строительство дюкера г. Демидов; строительство 2-х скважин (п.г.т. Пржевальское и д. Петраково);

- повышению уровня газификации района до 95 %, (протяженность 310,2 км) (схема 9) ;
- предложениям по строительству систем и сооружений;
- снижениям сбросов загрязненных бытовых и промышленных сточных вод, дождевого и талого стока в водные объекты Демидовского района;
- предотвращению истощения подземных вод и защите их от загрязнения;
- внедрению энергосберегающих мероприятий при комплексном использовании различных ресурсов;
- определению основных источников покрытия тепловых нагрузок;
- реконструкции электрических сетей в районе (протяженность 1000 км);
- обеспечению защиты поселений от опасных природных процессов;
- повышению уровня благоустройства территории (озеленение, обводнения, вертикальная планировка).

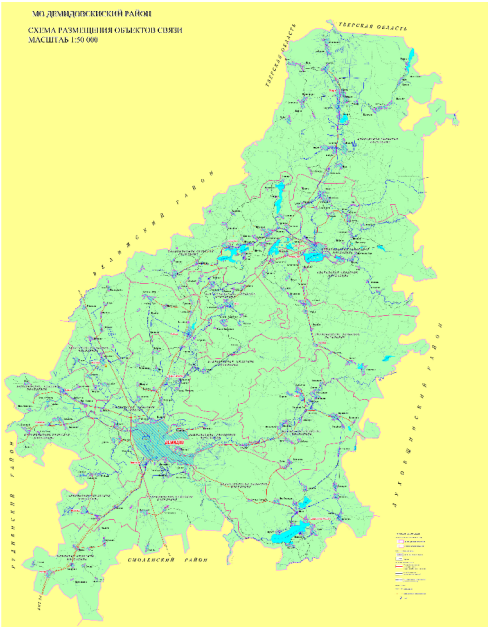

Схема 7. Объекты связи

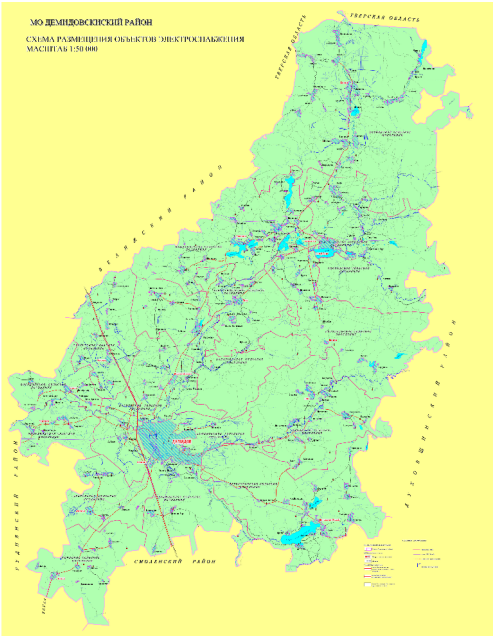

Схема 8. Объекты энергоснабжения

Схема 9. Размещение объектов газоснабжения

5.8. Градостроительные предложения и решения Схемы в вопросах экологического благополучия предусматривают следующие мероприятия:

- предприятия, размещение которых на территории Демидовского района предусматривается данной схемой, должны быть отделены от жилой застройки санитарно-защитными зонами, что обеспечит в жилой застройке снижение уровня воздействия на атмосферный воздух до требуемых гигиенических нормативов;
- в целях сохранности чистоты водоемов необходимо очистку сточных вод перед сбросом в водоемы довести до уровня, отвечающего требованиям и нормам «Правил охраны поверхностных сточных вод от загрязнения сточными водами»;
- в целях предотвращения загрязнения, засорения, заиления водных объектов и истощения их вод, а также сохранения среды обитания водных биологических ресурсов и других объектов животного и растительного мира устанавливаются водоохранные зоны и прибрежные полосы, на которых вводят ограничения хозяйственной деятельности;
- при организации и устройстве аккумулирующих емкостей для хранения стоков и навоза свиноводческих комплексов необходимо обеспечить водонепроницаемость аккумулирующих емкостей;
- действенным способом борьбы с водной эрозией и образованием оврагов является лесомелиорация и строительство водохранилищ по балкам и в устьях оврагов;
- для борьбы со смывом почв необходимо использовать: обработку земель поперек склонов, посев зерновых культур стерневыми сеялками, вспашку почвы с почвоуглубителями, безотвальную вспашку;
- территории муниципальных образований подлежат регулярной очистке от отходов в соответствии с экологическими, санитарными и иными требованиями;
- в целях обеспечения экологической безопасности и сохранение национального природного наследия территориальной схемой предусматривается увеличение площади особо охраняемых природных территорий;

Градостроительной концепцией намечается решение основных проблем района, способствующее улучшению планировочной структуры территории, гармоничному развитию всего хозяйственного комплекса района в т.ч. совершенствованию социальной сферы, с учетом эффективного использования естественных, материальных и трудовых ресурсов при минимальном негативном влиянии на окружающую среду антропогенных факторов (Схема 10).

Схема 10. Размещение зон возникновения ЧС

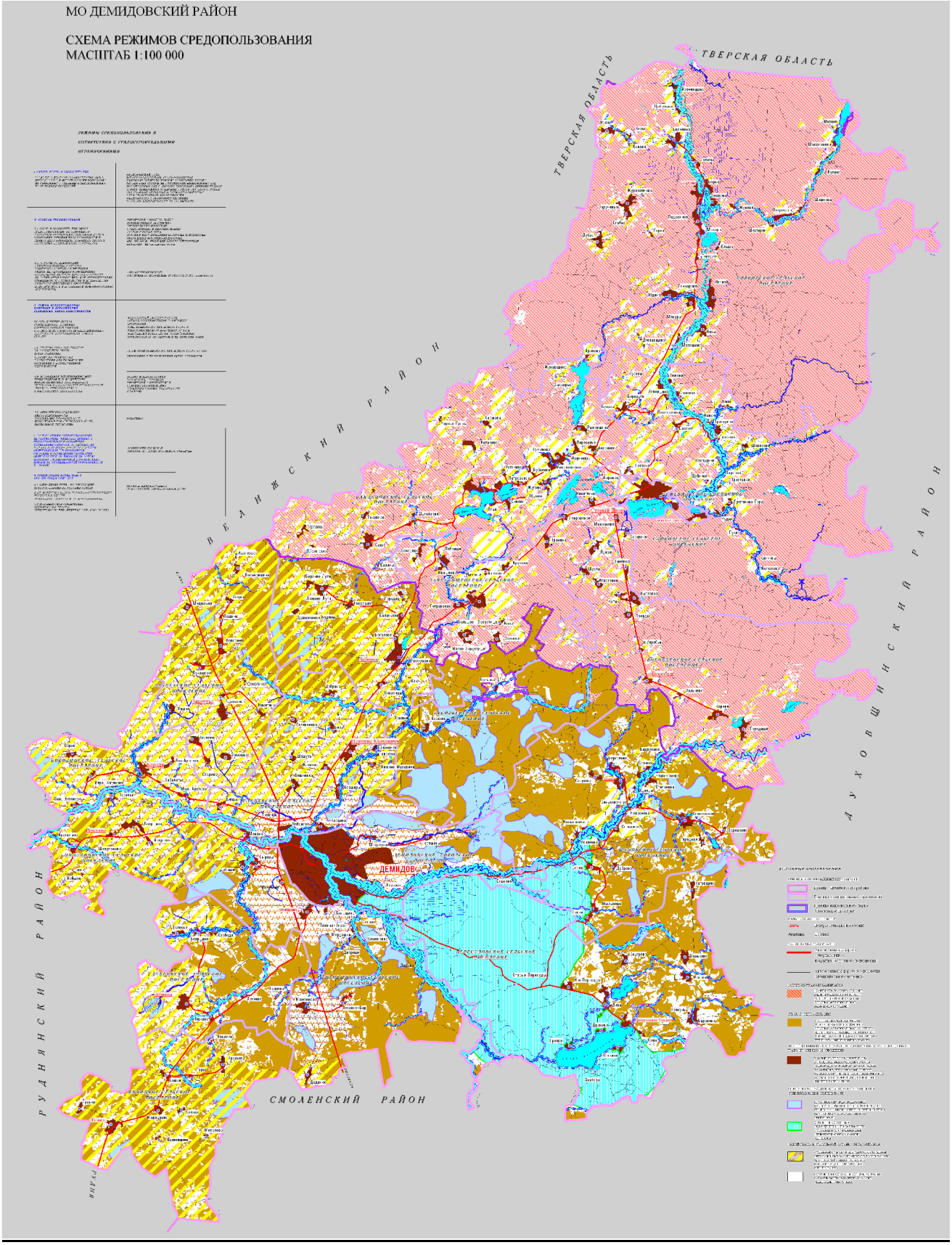

Схема11. Схема режимов средопользования

5.9. Градостроительные предложения и решения Схемы в вопросах развития Национального парка «Смоленское Поозерье»:

Развитие систем особо охраняемых природных территорий (ООПТ) является одним из важнейших условий успешной реализации государственной стратегии Российской Федерации по охране окружающей среды и обеспечению устойчивого развития. На территории муниципального образования «Демидовский район» Смоленского района имеются следующие ООПТ регионального и федерального значения: гидрологические памятники природы – озеро Диво, озеро Акатовское; государственный биологический (зоологический) заказник «Смоленский» и национальный парк «Смоленское Поозерье».

Государственный биологический (зоологический) заказник регионального значения «Смоленский» образован в целях сохранения, охраны, воспроизводства и восстановления ценного вида пернатой дичи – глухаря, а также сохранения среды обитания и поддержания целостности естественных сообществ в заказнике «Смоленский». Заказник «Смоленский» (далее Заказник) является видовым, территория которого является особо охраняемой природной территорией регионального значения. Заказник образован сроком на 25 лет, и общая площадь составляет 39,713 тыс. га. Образование Заказника не влечет за собой изъятия занимаемого им земельного участка у землепользователей.

Национальный парк «Смоленское Поозерье» был создан за счет передачи в его состав земель лесного фонда Слободского и Пречистенского межлесхозов, лесов совхозов Демидовского и Духовщинского районов, площадей водного фонда. В границы парка были включены также земли сельскохозяйственного назначения без изъятия их из хозяйственной эксплуатации. Национальный парк «Смоленское Поозерье» является особо охраняемой природной территорией федерального значения (Схема 12).

Быстро окупаемые проекты для финансирования

Схема 12. Развитие рекреационных зон

Проект / Объект инфраструктуры	Содержание	Сумма финансирования (руб.)	Сроки окупаемости проекта	Источник финансирования	Сроки реализации проекта
Краеведческий музей – гостевой дом в Пржевальском	Необходимо закончить ремонт и обустройство дома НП, расположенного в поселке Пржевальское на центральной улице. Предполагается разместить в доме – краеведческий музей, сувенирную лавку, гостевые комнаты, гостиную – конференц-зал. Во дворе баня, ландшафтный дизайн. Внешне дом оформляется в русском стиле (или стиль русский модерн). Разработана концепция музея и план обустройства дома. Необходима разработка бизнес плана, проектной документации, ремонта и оформления экспозиции.	1 000 000	2-3 года	Инвестор, спонсорские средства, возможно грантовые средства, возможно бюджетное финансирование	1 год
Обустройство парка им. Козлова, включая ярмарочный комплекс и туристический центр (парк путешествий)	Обустройство ярмарки – крытых навесов в русском стиле, центр торговли. Аренда торговых площадей может приносить доходы в местный бюджет. Ярмарочные площади включают площадку для проведения праздничных массовых мероприятий, сцену для организации спектаклей, выступлений самодеятельности и т.п., а также детскую площадку, места отдыха.	1 500 000	2 года	Грантовые средства и средства местной администрации	1 год
Дендропарк в Боровиках	Необходимо продолжить обустройство дендропарка, проложить дорожки, высадить растения, обустроить тропинки аромотерапии и др. Необходимо подготовить концепцию обустройства дендропарка, разработать проектную документацию, подготовить бизнес план, Закупить и высадить растения	1 500 000	2-3 года	Инвестор, спонсорские средства, возможно грантовые средства, возможно бюджетное финансирование.	2 года
Центр мониторинга в Боровиках	Предполагается разместить в доме центр мониторинга парка, кафе с фито чаями и вареньями, гостевые комнаты.	2 000 000	2- 3 года	Инвестор, спонсорские средства, возможно грантовые средства, возможно бюджетное финансирование.	1 год

Строительство жилой этнографической деревни	Строительство не менее 5-7 деревянных домов, демонстрирующих архитектуру разных народов, заселявших эту местность в разные исторические периоды Предполагается строительство 5-7 летних гостевых домов	10 000 000	2 года	Инвестор, спонсорские средства, возможно грантовые средства, возможно бюджетное финансирование.	2- 5 лет
Обустройство вольерного комплекса	Вольеры для размещения местных видов животных, в первую очередь копытных и хищных, организацией платного посещения.	1 000 000	2 года	Инвестор, спонсорские средства, собственные средства парка	2 года
Кемпинг в окрестностях деревни Боровики с возможностью подключения трейлеров	Учитывая прогрессирующий рост числа туристов к святому источнику в летнее время, предлагается обустроить стоянку для машин и кемпинг для 30 машин и размещения 50 палаток. Обустройство соответствующей инфраструктуры.	500 000	1 год	Инвестор, спонсорские средства, возможно грантовые средства, возможно бюджетное финансирование,	1 год
Обустройство автостоянки и пикниковых точек с детскими площадками в окрестностях озера Чистик	Обустройство стоянки для машин на 50 машин, костровое место, туалет, умывальник, место для торговли.	250 000	1 год	Имеется инвестор, предполагается совместное управлении с НП	1 год
Обустройство мини кемпинга на участке собственника в деревне Никитенки	Возможно, обустроить как небольшой кемпинг – места для костра участок частного собственника в центре деревни Никитенки	200 000	1 год	Собственник участка, Инвестор	2 месяца
Кемпинг в окрестностях озера Рытое у деревни Щукино	Большое поле, недалеко от озера, пригодное для размещения палаточного или обустроенного небольшими домиками кемпинга	400 000	1-2 года	Инвестор, парк	3 месяца
Музеефикация Потемкинского дворца	Информационный центр под открытым небом, архитектурная копия-макет дворца, сувенирная лавка в магазине рядом с руинами дворца	500 000-	1 год	Спонсоры, областной бюджет, парк, собственник магазина	1-2 года
Восстановление мельницы в деревне Покровское	Мельница и информационный аншлаг	150 000		Спонсоры	
Проект по созданию материально-технической базы развития экскурсионной деятельности – создание вело парка	Прокатный пункт велосипедов, велостоянки по туристическим тропам, закупка 20 велосипедов, обустройство вело маршрутов	500 000	1 год	Инвестор, парк,	1 год
Проект / Объект инфраструктуры	**Содержание**				**Источник финансирования**

Административно-музейный комплекс (визит-центр) национального парка «Смоленское Поозерье».	В здании будет размещаться музейная экспозиция, учебно-методические помещения для проведения мастер-классов, комнаты для демонстрации кино- и видеофильмов, для проведения научных и природоохранных съездов, семинаров и конференций, клубной работы, различные административные помещения, кафе-бар, небольшая гостиница.	Федеральный бюджет, инвестиции
Музей под открытым небом - интерактивная карта «Смоленское Поозерье в миниатюре»	Вокруг визит-центра планируется благоустройство территории с использованием приемов ландшафтной архитектуры. Центром композиции - макет интерактивной карты «Смоленское Поозерье в миниатюре» с различными объектами национального парка. Миниатюрные деревеньки, речки и озера с островами и характерными видами растений составят своеобразный “музей под открытым небом”.	Федеральный бюджет, гранты
Фото-галерея «Заповедники и национальные парки России»	Высококачественные фотографии большого формата (120х170) и очень краткими описаниями всех заповедников и национальных парков России.	Федеральный бюджет, гранты
Этнографическая деревня	Туристический образовательный центр на основе и в структуре «живой» этнографической деревни. Деревню составляют крестьянские деревянные дома, аналогичные постройкам XIX — начала XX вв. (Дом кузнеца, Дом гончара и т.п.), сакральные памятники: поклонные кресты, каплички и др. В домах будет представлена экспозиция по этнографии, истории и культуре местных народов, предметов национального быта, культа и народных промыслов, будет продемонстрирована тесная связь людей с окружающей их природой. Подворье обустраивается в традиционном стиле и оборудуется всеми необходимыми приспособлениями для проведения мастер-классов. Организуются Центр и ярмарка ремесел.	Областной бюджет, инвестиции
Традиционный агрокультурный ландшафт	Небольшие поля с традиционными культурами этой местности: рожь, овес, лен и т.п., имеющие информационное и иное обустройство	Областной бюджет, инвестиции
«Музей русских суеверий».	Оформляется в традиционном русском стиле, как «Мир русской сказки», включая при этом все атрибуты современного развлекательно-познавательного центра. Здесь круглый год проводятся различные встречи, конкурсы, праздники, фестивали и другие групповые и массовые мероприятия.	Областной бюджет, инвестиции
«Мировое дерево» – центр традиционных русских забав, игрищ, развлечений.	Обустроенные площадки для игр. Пересеченная местность, в том числе остров, окруженный водой с «мировым деревом». Площадь с «вечевым колоколом», ярмарочная площадь, амфитеатр со сценой летнего типа.	Областной бюджет, инвестиции, проекты

Тракт «Смоленская верста»	Специально обустроенная и оформленная дорога, отдельные участки которой символизируют разные периоды истории Российского государства. На дороге располагаются «постоялые дворы» - небольшие деревянные здания с музейными экспозициями, рассказывающими об истории русской дороги и связанных с ней атрибутов, например дорожных экипажей. Дорога связывает все участки туристического Центра. По разным участкам дороги можно пройтись пешком, проехать на лошадях, электромобилях и т.п.	Областной бюджет, инвестиции
Рекреационно-оздоровительная зона	Пешеходные и велосипедные дорожки, обустроенная экологическая тропа «Лесная сказка», тропа здоровья, фитнес-комплекс под открытым небом, релаксационный участок.	Областной бюджет, инвестиции
Гостинично-ресторанный комплекс «Постоялый двор»	Включает несколько зданий, небольшая гостиница, небольшой ресторан (трактир), почта с Интернет-залом, баня (разные варианты), конный двор	Инвестиции
Интерактивный туристический комплекс, посвященный Отечественной войне 1812 года	Включает интерактивное обустройство комплекса, воссоздающее боевые действия отечественной войны 1812 года, а также возможности организации исторических реконструкций, ролевых игр, съемок фильмов	Инвестиции, целевые федеральные и областные программы

Стратегическая цель развития экологического туризма в национальном парке - реализация потенциала и возможностей экологического туризма для сохранения и возрождения культурных ландшафтов, сохранения природного наследия парка, содействия социально-экономическому развитию Демидовского района и Смоленской области.

Однако, основное направление начального этапа реализации стратегии - развитие экологического туризма в центральной зоне - поселке Пржевальское и его окрестностях. Развитие этой зоны послужит катализатором для всей туристической деятельности национального парка. Создание туристско-рекреационного комплекса «Заповедная Русь» будет способствовать выравниванию нагрузки по сезонам, развитию поддерживающей инфраструктуры для обслуживания туристических потоков в центральной зоне.

Весь проект в целом может быть представлен как национальный проект для финансирования из федерального бюджета.

Глава 6. Перечень мероприятий по охране и защите территории и последовательность их выполнения

6.1. Перечень мероприятий по защите от чрезвычайных природных и техногенных процессов, существующие и разрабатываемые проекты инженерной защиты территории

1. Для разработки инженерно-технических мероприятий гражданской обороны Схемы территориального планирования муниципального образования учтены требования СНиП 2.01.51-90:

данные о группе и категории по ГО рядом расположенных объектов и городов:

1.1 Сведения об удаленности от категорированных по ГО городов

Категорированные по ГО города	Группа по ГО	Расстояние от г. Демидов, км
г. Смоленск	**2**	**85**

Наименования зон (из перечня, приведенного в СНиП 2.01.51-90), в пределах которых находится территория Демидовского района:

- территория Демидовского района находится в зоне возможного сильного радиоактивного заражения в военное время составляет (**2512,16** кв. км);
- Демидовский район не попадает в зону катастрофического затопления;
- в соответствии с положениями СНиП 2.01.51-90 Смоленская область и, следовательно, Демидовский район находится в зоне светомаскировки.

1.2. Краткая характеристика Демидовского района

Площадь кв. км	Численность тыс. чел.	Проектная численность населения (городское тыс. чел.)	Особенности (расположение около АЭС, ГТС, крупных ПОО)
2512,16	**14,865**	**9,880**	**Указаны в таблицах № 6**

1.3. Сведения об отнесенных к категориям по ГО организациях на территории района. На территории Демидовского района объекты отнесенные к категориям по ГО **отсутствуют.**

1. 4. Эвакуация населения в военное время.

Прием эвакуируемого населения в военное время в Демидовский район предусматривается в количестве 22,7 тыс. чел. из г. Смоленск и 1,0 тыс. чел. из г. Москва.

Эвакуируемое население размещается в загородной зоне в общественных зданиях, жилых домах из расчета 3 кв. м на человека. Площадь жилого фонда составляет 205373 кв. м и позволяет разместить всё эвакуируемое население.

Для приема эваконаселения и решения вопросов жизнеобеспечения на территории района имеется:

- 12 предприятий общественного питания на 900 посадочных места;
- 52 предприятий торговли;
- 2 предприятий бытового обслуживания;
- 23 лечебных учреждений, из них 1 больница на 170 койки;
- 18 школ, из них 1 начальная, 9 средних, 8 основных.
- для обеспечения водой имеется 41 артезианских скважин мощностью 12,2 тыс. куб. в сутки, 527 шахтных колодцев с дебетом 3,0 тыс. куб. м.

Состояние больничной базы Демидовского района:

Медицинское учреждение	Принадлежность	Количество коек
МУЗ Демидовская ЦРБ	муниципальное образование	170

- состояние защитных сооружений на территории Демидовского района

№ п/п	Адрес (месторасположение)	Количество (шт)	Степень защиты (класс сооружения)	Вместимость (тыс. чел.)
1	Демидовский район ПРУ	47	$К_З = 100$	14,25

- данные о потребности населения Демидовского района в средствах индивидуальной защиты

Категория населения города	Подлежит обеспечению СИЗ чел	В т.ч. из МР, органов исполнительной власти чел				Имеются СИЗ шт				
		ГП-5 ГП-7	КЗД	ПДФ-Д ПДФ-Ш	ДПГ-3	ВСЕГО	в том числе			ДПГ-3 в запасе
							В запасе ОЭ	С МР испо-лнит. власти	В МР мед. службы	
Демидовский район	14,865	8700	-	2872	-	331	331	-	-	-

-перечень основных предприятий Демидовского района, продолжающих работу в военное время:

- МУЗ Демидовская ЦРБ;

- Автотранспортное предприятие «Демидов-Авто»;

- Демидовское УЭС;

- Демидовское РАЙПО;

- Демидовский УЭС;

- Демидовский РЭС;

- Демидовское ГУП ДРСУ;

- Демидовский МСООШ №1;

- Демидовский МСООШ №2;

- ГОУ НПО Демидовский Профлицей №8;

- Хлебокомбинат Демидовского РАЙПО;

- Демидовский военный комиссариат;

- Автозаправочные станции №,№ 34, 74, 134 ОАО «НК Роснефть-Смолнескнефтепродукт;

- Администрация МО «Демидовский район»;

Инженерные коммуникации:

- существующие и резервные источники водоснабжения обеспечивают бесперебойное обеспечение водой;

- предусмотреть подачу воды на территории сельских поселениям в случае рассредоточения и эвакуации населения в военное время;

*** на объектах капитального строительства предусмотреть техническое обследование и очистку от взрывоопасных предметов участки местности, выделенные под строительство.**

2. Для разработки инженерно-технических мероприятий по предупреждению ЧС природного и техногенного характера:

2.1. Сведения о наблюдаемых в районе территориального планирования опасных природных процессах (землетрясениях, оползнях, селях, лавинах, абразии, переработке берегов, карсте, суффозии, просадочности пород, наводнениях, подтоплении, эрозии, ураганах, смерчах, цунами и др.), требующих превентивных защитных мер **не наблюдались.**

Возможными источниками ЧС природного характера могут быть:

- метеорологические - **сильный дождь, сильный снегопад, гололед <u>возможно усиление ветра до 20-25 м/с;</u>**

2.2. Перечни и места расположения существующих и намечаемых к строительству потенциально опасных объектов, транспортных коммуникаций, аварии на которых могут привести к образованию зон ЧС, в пределах которых размещается Демидовский район, с указанием количественных характеристик поражающих факторов:

Химически опасные объекты, находящиеся на территории Демидовского района отсутствуют.

Взрывоопасные объекты:

- перечень, объемы и места хранения ГСМ в Демидовском районе

№ п/п	Наименование объекта, адрес	Наименование нефтепродуктов	Объем	Примечание
1.	Руднянский филиал ОАО «НК» «Роснефть – Смоленскнефтепродукт» АЗС № 74	Дизельное топливо, бензин	135м^3	возможные возможные разливы нефтепродуктов локального уровня

2.	Руднянский филиал ОАО «НК» «Роснефть – Смоленскнефтепродукт» АЗС № 34	Дизельное топливо, бензин	315м^3	возможные возможные разливы нефтепродуктов локального уровня
3.	Руднянский филиал ОАО «НК» «Роснефть – Смоленскнефтепродукт» АЗС № 134	Дизельное топливо, бензин	280м^3	возможные разливы нефтепродуктов локального уровня
4.	СОГУП Демидовская ГДРСУ	Дизельное топливо, бензин	176м^3	возможные разливы нефтепродуктов локального уровня
5.	Санаторий им. Пржевальского	Дизельное топливо, бензин	1000м^3	возможные разливы нефтепродуктов локального уровня
6.	АООТ Демидовское ДСПМК	Дизельное топливо, бензин	35м^3	возможные разливы нефтепродуктов локального уровня

- на территории Демидовского района магистральный газопровод отсутствует.

Характеристика гидродинамических опасных объектов Демидовского района.

На территории Демидовского района находится 3 пруда, которые не представляют опасности для территории и населения Демидовского района.

2.3. Требования по созданию систем оповещения, в том числе локальных систем оповещения – **в соответствии с постановлением Правительства Российской Федерации от 2.03.93 г. № 178 строительство локальной системы оповещения не предусматривается, предусмотреть объектовую систему оповещения населения о пожаре и других ЧС.**

- состояние системы оповещения Демидовского района.

Для оповещения населения задействованы системы оповещения П-160,164 и сирены С-40, радиотрансляционные точки и приемники УКВ: - руководящий состав МО оповещается с помощью СЦВ; - население с помощью 4-электросирен С-40, 1200 абонентских радиотрансляционных точек, 1580 УКВ приемников; -остальное население оповещается с использованием радио и телевидения.	100% 30% 100%
Создание в районе локальной системы оповещения не требуется	-

2.4. Перечень нормативных документов по проектированию ИТМ ГОЧС или их пунктов, требования которых должны быть соблюдены при проектировании отдельных инженерных систем, технологического оборудования, зданий и сооружений:

СНиП 11-01-95 "Инструкция о порядке разработки, согласования, утверждения и составе проектной документации на строительство предприятий, зданий и сооружений";

СП 11-107-98 “Порядок разработки и состав раздела “Инженерно-технические мероприятия гражданской обороны. Мероприятия по предупреждению чрезвычайных ситуаций” проектов строительства”;

СНиП 2.01.51-90 "Инженерно-технические мероприятия гражданской обороны";

СНиП 22-01-95 "Геофизика опасных природных воздействий";

СНиП 23-01-99 "Строительная климатология";

СНиП 2.01.15-90 "Инженерная защита территорий, зданий и сооружений от опасных геологических процессов. Основные положения проектирования";

СНиП 2.06.15-85 "Инженерная защита территории от затопления и подтопления";

РД 52.04.263-90 “Методика прогнозирования масштабов заражения сильнодействующими ядовитыми веществами при авариях на ХОО и транспорте”;

ГОСТ Р 22.3.03-94 "Безопасность в чрезвычайных ситуациях. Защита населения. Основные положения";

ГОСТ Р 22.0.05-94 "Безопасность в чрезвычайных ситуациях. Техногенные чрезвычайные ситуации. Термины и определения";

СНиП 21-01-97 “Пожарная безопасность зданий и сооружений”;

СНиП 21-02-99 “Стоянки автомобилей”;

СанПиН 2.2.1/2.1.1.1031-01 «Санитарно-защитная зона и классификация предприятий, сооружений и иных объектов».

3. Дополнительные требования:

а) Схема территориального планирования разработана в строгом соответствии с СП 11-112-2001 "Порядок разработки и состав раздела "Инженерно-технические мероприятия гражданской обороны. Мероприятия по предупреждению чрезвычайных ситуаций" градостроительной документации для территорий городских и сельских поселений, других муниципальных образований»;

* **решение по светомаскировке объекта согласно СНиП 2.01.53-84;**
* **решение на эвакуацию людей в случае ЧС и проведении военных действий;**
* **против террористических актов и проникновения посторонних лиц на объекты строительства.**